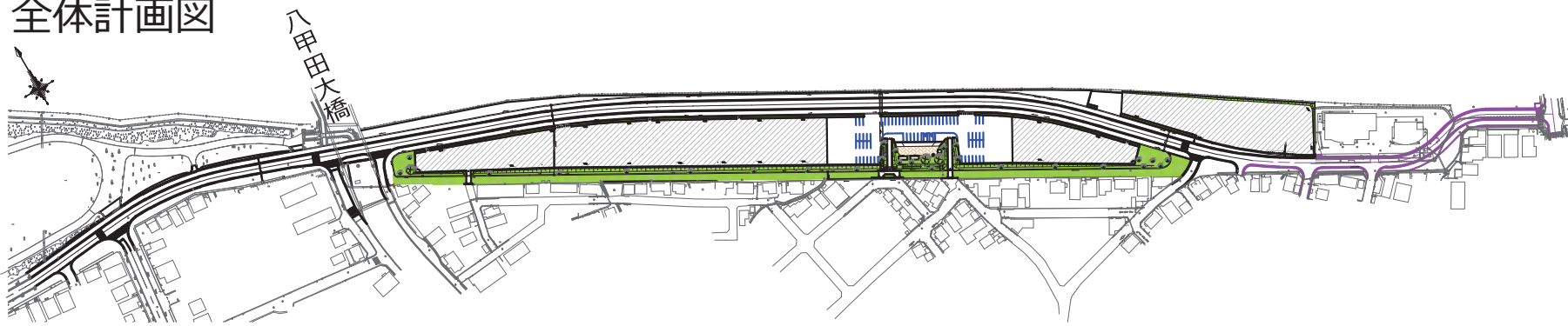
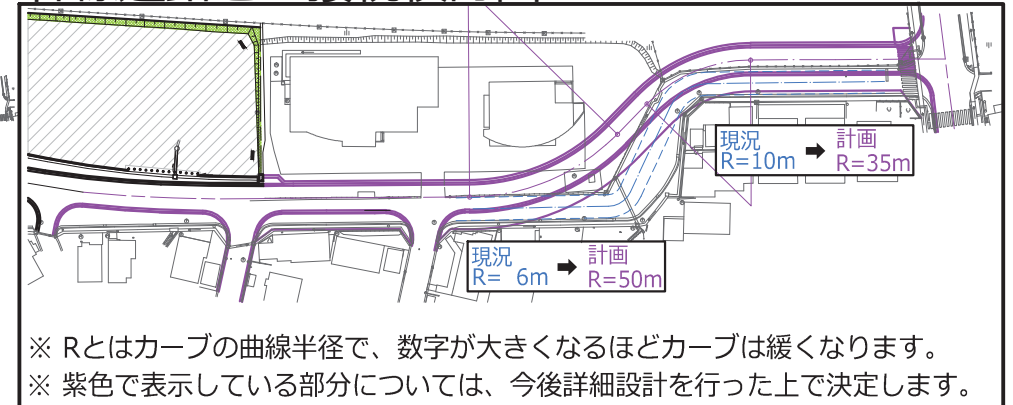


【資料-16】東西用地計画

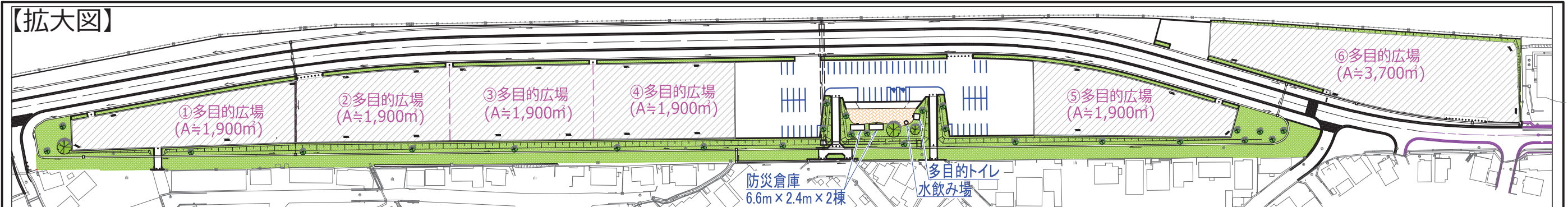
全体計画図




幹線道路との接続検討図



多目的広場整備概要図



多目的広場-標準横断面図

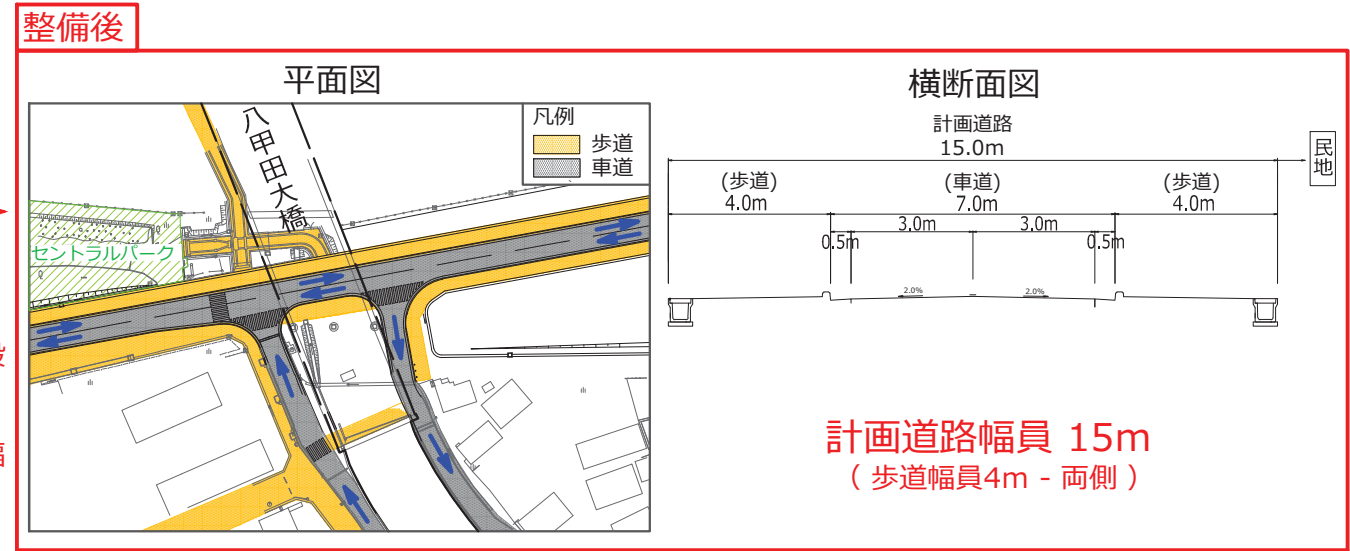
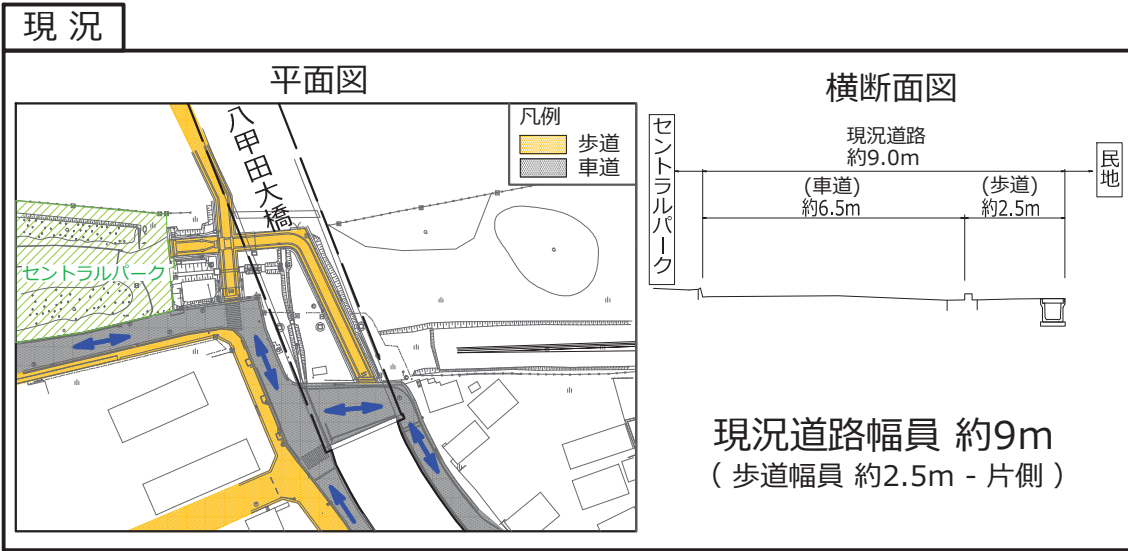


駐車可能台数 普通車換算 620台

○ アスファルト舗装	
駐車柵ライン有り	60台 (身障者等用 2台を含む)
駐車柵ライン無し	68台
計	128台 (身障者等用 2台を含む)
○ ダスト舗装	
駐車柵ライン無し	492台

- 凡例
- 緑地 (市民活動等)
 - アスファルト舗装
 - 景観舗装
 - ダスト舗装
 - ベンチ (多目的広場に各4基を設置)
 - ※ 植栽については、整備実施時に樹種、本数を決定する。


八甲田大橋下交差点部比較図



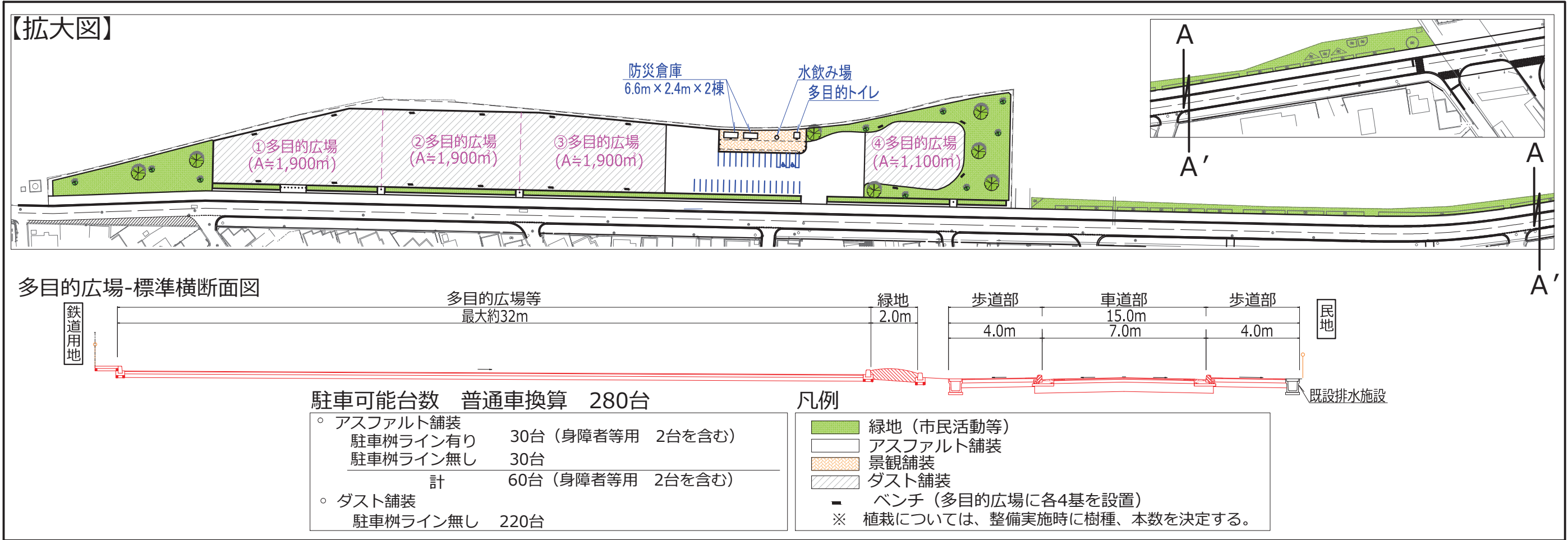
- 道路の新設
八甲田大橋の東側
幅員15mの道路を新設
- 道路の拡幅
幅員15mの道路へ拡幅

【資料-16】東西用地計画

全体計画図



多目的広場整備概要図



中央大橋下交差点部比較図

