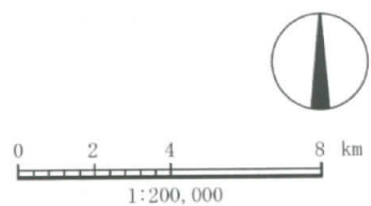
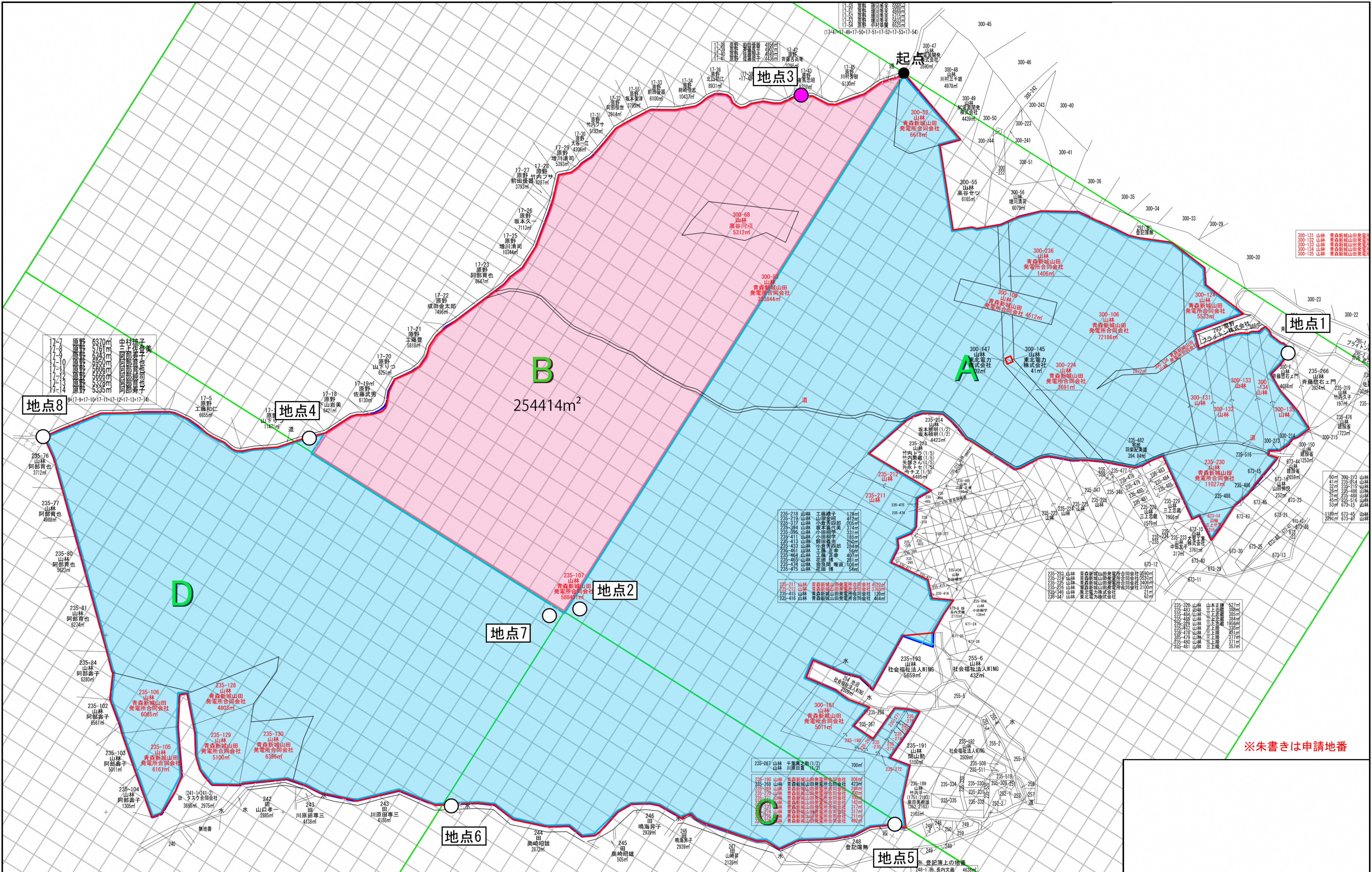




図 2.1 対象事業実施区域位置 (1/200,000)

 : 青森市市域





17-7	原野	6370m²	中村 隆子
17-8	原野	5761m²	中村 隆子
17-9	原野	5824m²	中村 隆子
17-10	原野	5955m²	中村 隆子
17-11	原野	5606m²	中村 隆子
17-12	原野	5328m²	中村 隆子
17-13	原野	5335m²	中村 隆子
17-14	原野	5335m²	中村 隆子

300-131	山林	青森新山田 発電所合同会社
300-132	山林	青森新山田 発電所合同会社
300-133	山林	青森新山田 発電所合同会社
300-134	山林	青森新山田 発電所合同会社
300-135	山林	青森新山田 発電所合同会社

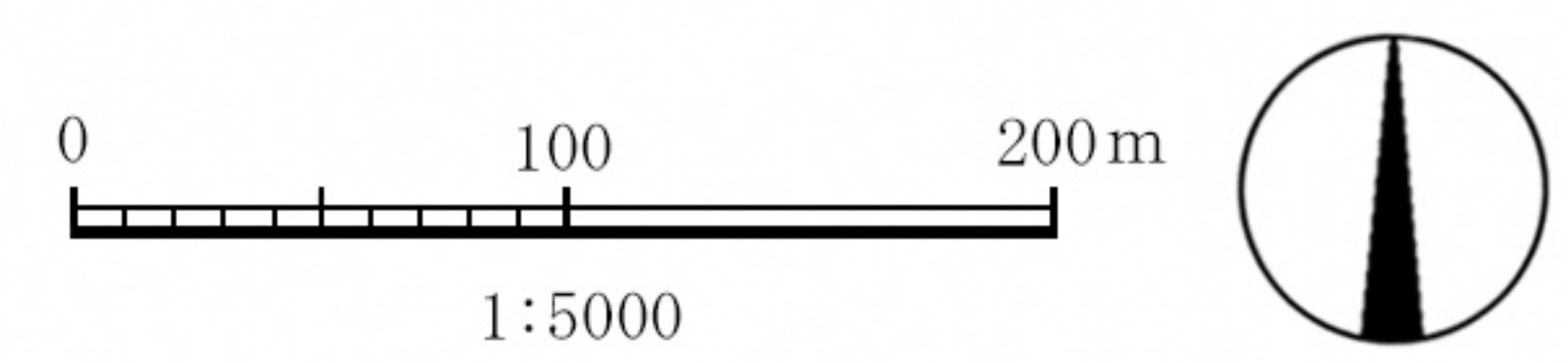
235-218	山林	工藤 隆子	179m²
235-219	山林	山田 幸治	412m²
235-217	山林	小島 幸四郎	205m²
235-394	山林	坂本 幸代	374m²
235-395	山林	小島 幸四郎	331m²
235-411	山林	小田 高孝	185m²
235-413	山林	新田 隆光	250m²
235-423	山林	心齋 秀吉	294m²
235-461	山林	工藤 正幸	56m²
235-464	山林	工藤 正幸	407m²
235-465	山林	工藤 正幸	281m²
235-474	山林	奈良 唯直	108m²
235-475	山林	花田 博	54m²

235-211	山林	青森新山田 発電所合同会社	4522m²
235-212	山林	青森新山田 発電所合同会社	4485m²
235-415	山林	青森新山田 発電所合同会社	189m²
235-416	山林	青森新山田 発電所合同会社	464m²

235-223	山林	青森新山田 発電所合同会社	3590m²
235-224	山林	青森新山田 発電所合同会社	3531m²
235-225	山林	青森新山田 発電所合同会社	3440m²
235-226	山林	青森新山田 発電所合同会社	3100m²
235-247	山林	東北電力 株式会社	67m²

235-320	山林	山本 正雄	527m²
235-483	山林	三上 忠雄	388m²
235-484	山林	三上 忠雄	385m²
235-485	山林	三上 忠雄	394m²
235-229	山林	三上 忠雄	1956m²
235-472	山林	三上 忠雄	323m²
235-475	山林	三上 忠雄	421m²
235-476	山林	三上 忠雄	377m²
235-480	山林	三上 忠雄	371m²
235-481	山林	三上 忠雄	357m²

   調査対象地   
    90m格子   
 ○ 土壌溶出量基準及び土壌含有量基準に適合   
    土壌溶出量基準及び土壌含有量基準に適合とみなされる区画  
   30m格子   
A 90m格子区画名   
 ● 土壌溶出量基準に不適合、土壌含有量基準に適合   
   土壌溶出量基準に不適合、土壌含有量基準に適合とみなされる区画



※朱書きは申請地番

※登記簿上の地番