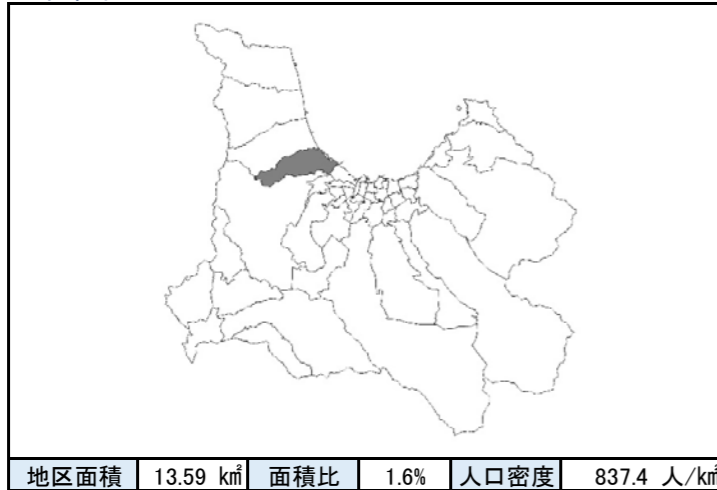


地区別防災カルテ

様式1 防災データベース

No. 1
油川小学校

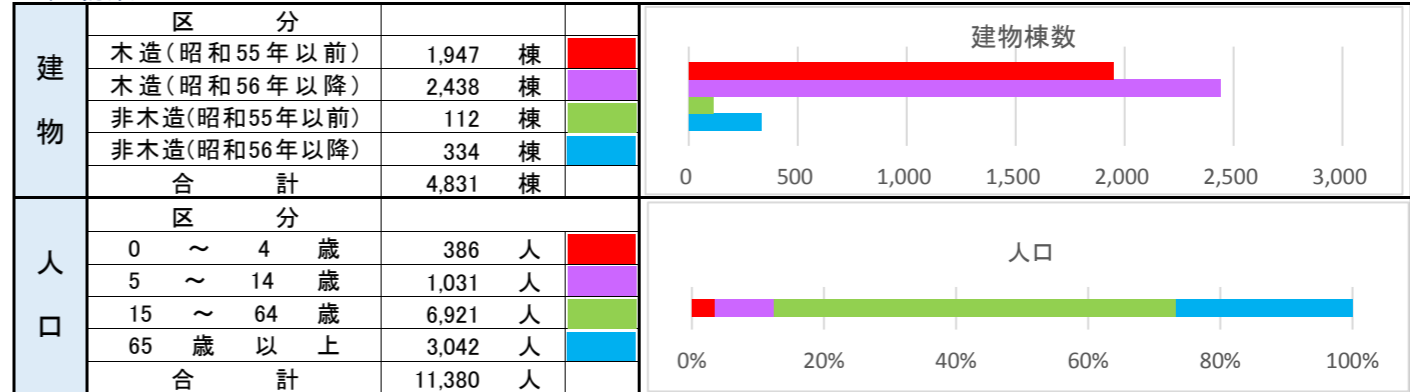
●位置図



●地区を構成する町丁

油川、羽白、岡町、新城字天田内、西田沢字浜田の一部、富田四丁目の一部、新田三丁目の一部

●建物数・人口



●防災関連施設分布

市役所、支所、その他主な公共施設	2 箇所	中央市民センター岡町分館、油川市民センター
警察署	1 箇所	油川駐在所
消防署	1 箇所	油川分署
消防団詰所等	3 箇所	新城分団5班、第5分団1・2・3・4班、第5分団資材庫
病院等	8 箇所	たきさわ歯科クリニック、のぎわデンタルクリニック、ふじた耳鼻咽喉科クリニック、まちだ眼科クリニック、まちだ内科クリニック、よこうち歯科、大澤歯科医院、中道医院
幼稚園・保育園	4 箇所	[認定]油川幼稚園、[幼保連携]こども園青い鳥、愛心保育園、野木和保育園
その他、主要配慮者利用施設	18 箇所	[在宅介護]のぎわ、[老健]青照苑、ケアハウス鶴ヶ丘、こだま、デイサービスセンターまごの手、はじろの家、まごの家、まちだグループホーム、まちだパークホーム、まちだ元気ホーム第一、みどりホーム、銀鷲館、元氣町デイサービスセンター、社会福祉法人緑鷲会かもめデイサービスセンター、新鷲館、青鷲館、白鷲館、緑鷲館
	4 箇所	新井田児童遊園、油川市民センター児童室、油川児童遊園、油川放課後児童会(油川小学校内)
	4 箇所	ピリブ児童デイサービス青森西、就労継続支援A型事業所 響、障害者支援施設野木和園、生活介護事業所サービスセンターよもぎ
学校等	5 箇所	青森県警察学校、青森県消防学校、青森北高等学校、油川小学校、油川中学校
避難所	6 箇所	[老健]青照苑、青森北高等学校、中央市民センター岡町分館、油川市民センター、油川小学校、油川中学校
広域・一時避難場所	1 箇所	野木和公園
臨時ヘリポート	1 箇所	青森県消防学校

●地区概況・所見

・青森市西側の沿岸部に位置。東縁を青森湾と新城川に接し、校区内に天田内川を擁する丘陵地を含む低地。
 ・隣接小学校区は沖館、新城中央、西田沢。
 ・沿岸部に住宅地があり人口が集中しているが、西側は山地・丘陵地で建物はほとんど存在しないが、野木和湖などの池がある。
 ・木造建築が全棟の9割以上で、うち昭和55年以前の木造建築が4割近くを占めるため、被災時の倒壊、延焼の可能性が高い。

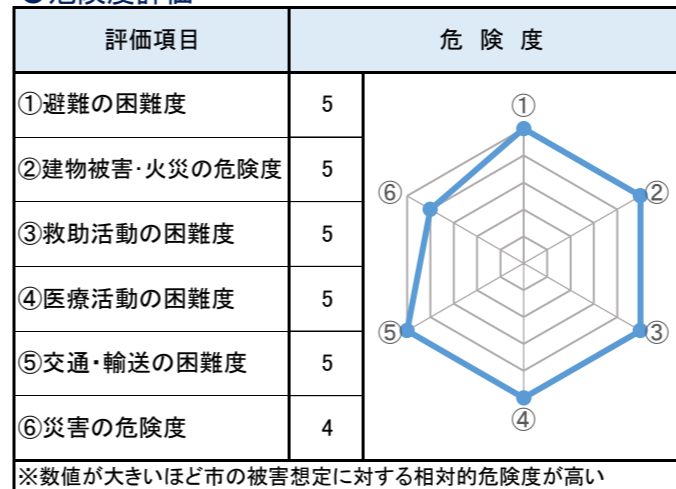
●地震被害予測結果

	入内断層地震						太平洋沖地震	
	冬18時(風速3m/s)		冬早期深夜(風速3m/s)		夏12時(風速3m/s)		冬18時(風速3m/s)	
	被害量	比率	被害量	比率	被害量	比率	被害量	比率
建物全壊	2,965	61.37%	2,241	46.39%	2,122	43.92%	219	4.53%
建物焼失	779	16.13%	55	1.14%	46	0.95%	139	2.88%
死者	443	3.89%	501	4.40%	250	2.20%	9	0.08%
重傷者	189	1.66%	258	2.27%	257	2.26%	6	0.05%
自力脱出困難者	386	3.39%	567	4.98%	295	2.59%	6	0.05%

●近年の主な災害履歴

地震	2011年3月11日	東北地方太平洋沖地震	市内全域で約1日の停電
台風	2013年9月15日	台風18号	市内全域で(床上浸水24件/床下浸水128件/一部破損2件)
集中豪雨	2012年7月16日	大雨被害	青森地区全域で(床上浸水1件/床下浸水16件)

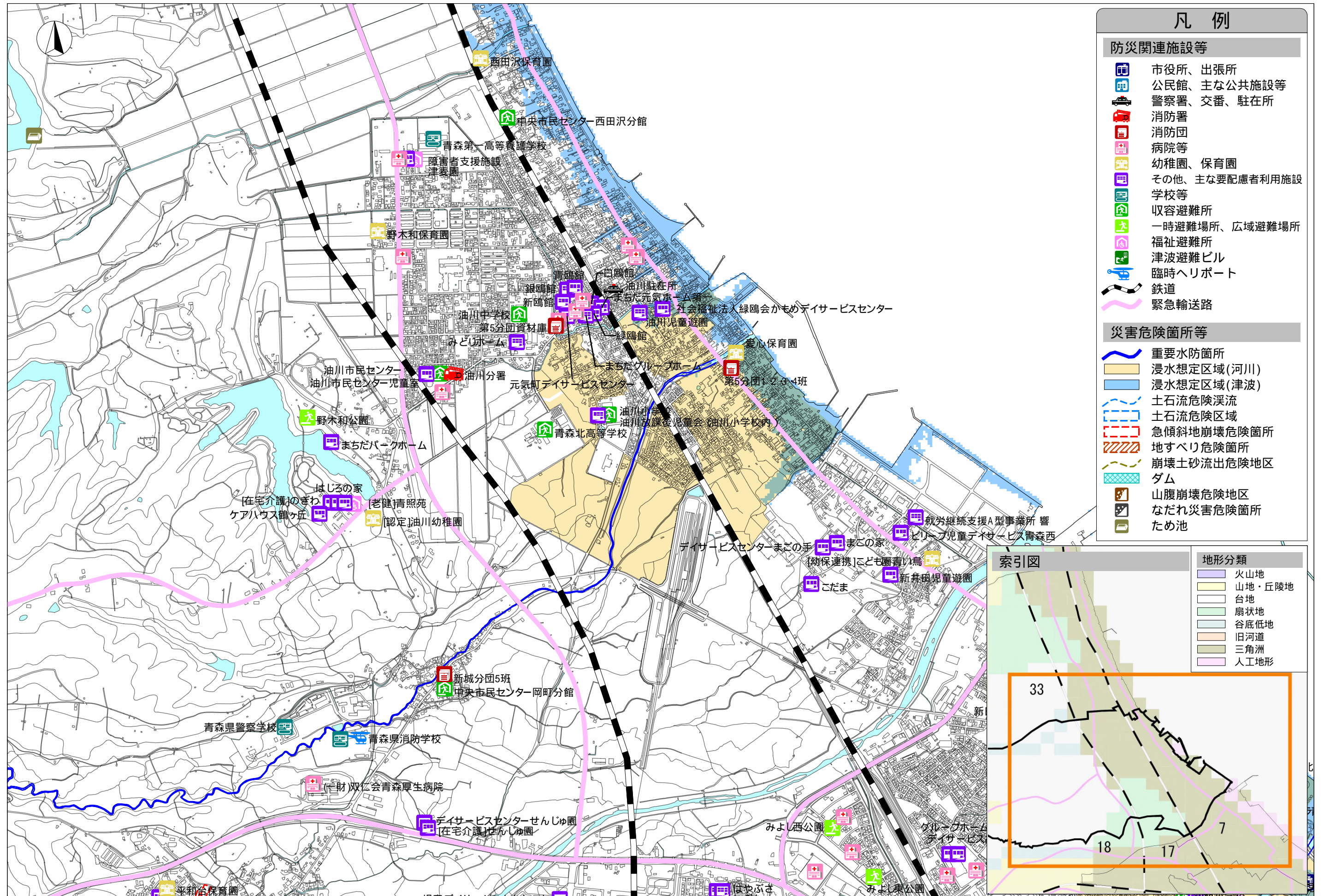
●危険度評価



●防災上の課題

・天田内川右岸側に浸水想定区域が広がり、沿岸部においても津波の浸水想定区域であるため注意が必要。
 ・避難困難度、救助・医療活動困難度、輸送困難度が何れも高く、被災時の状況に十分な注意が必要である。

●メモ欄



この地図の作成に当たっては、国土地理院長の承認を得て、同院発行の基盤地図情報を使用した。
 (承認番号 平-情使、第-号)