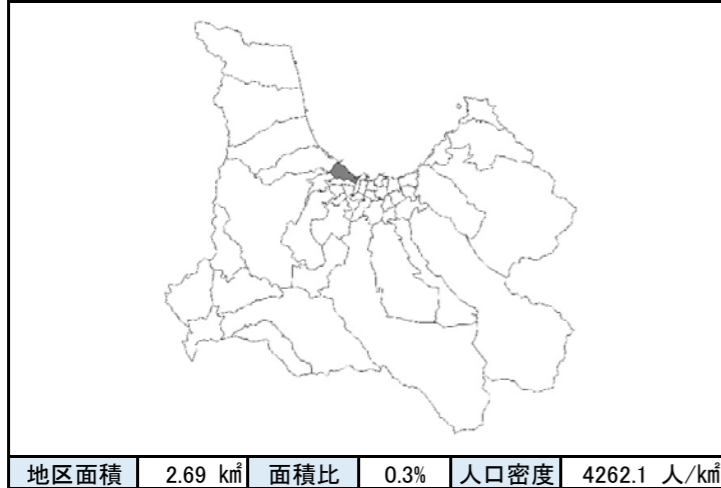


# 地区別防災カルテ

様式1 防災データベース

No. 7  
沖館小学校

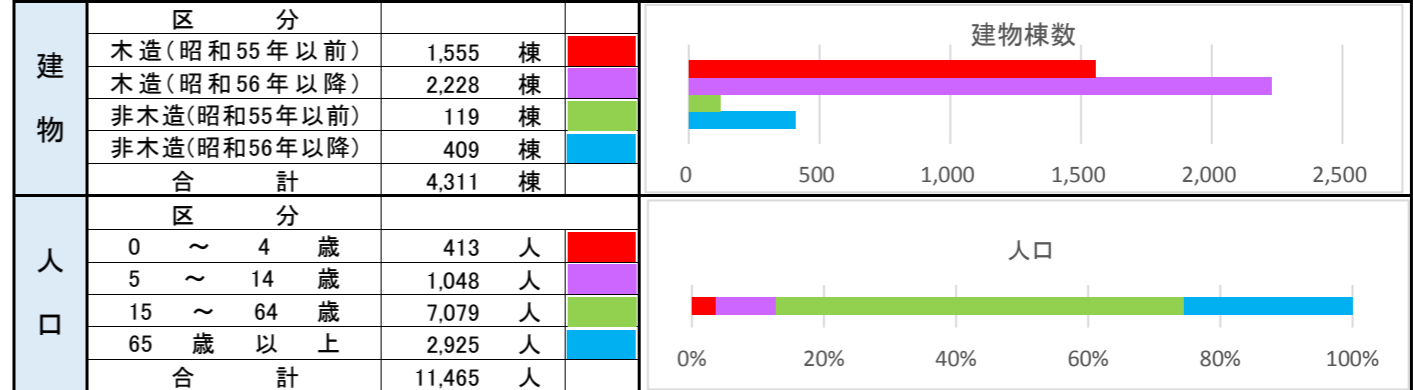
## ●位置図



## ●地区を構成する町丁

柳川一丁目の一部、柳川二丁目、篠田一丁目の一部、沖館一丁目から沖館五丁目まで、富田一丁目の一部、富田三丁目の一部、富田四丁目の一部、富田五丁目、新田一丁目、新田二丁目、新田三丁目の一部、新田字扇田、三好一丁目の一部

## ●建物数・人口



## ●防災関連施設分布

市役所、支所、その他主な公共施設	6 箇所	あおり北のまほろば歴史館、青函連絡船メモリアルシップ八甲田丸、沖館市民センター、青森港旅客船ターミナルビル、青森市森林博物館、柳川庁舎
警察署	1 箇所	西部交番
消防署	1 箇所	沖館分署
消防団詰所等	2 箇所	第1分団1班、第1分団2班
病院等	12 箇所	おきだてハートクリニック、おきだて歯科クリニック、スマイルの歯科クリニック、ブライトデンタル、まつもと内科・外科クリニック、りょう内科クリニック、源内歯科クリニック、象こどもクリニック、真柄耳鼻咽喉科クリニック、村岡整形外科クリニック、村林内科クリニック、特別養護老人ホームおきだて苑医務室
幼稚園・保育園	5 箇所	[認定]源内幼稚園、おきだて保育園、ねむのき保育園、小浜保育園、富田保育園
その他、主要な配慮者利用施設	11 箇所	[在宅介護]おきだて、[特養]おきだて苑、グループホームあさひ富田、グループホームおきだて、こはま、シニアマンション青森・西、デイサービスあさひ富田、デイサービスセンターおきだて、デイサービスセンターやながわ、トヨタカローラ青森ベイコートおきだて、悦びの里
児童福祉関係施設	3 箇所	沖館第二放課後児童会(沖館小学校内)、沖館放課後児童会(沖館市民センター内)、新田児童遊園
障がい者施設等	1 箇所	ワークステーション
学校等	2 箇所	沖館小学校、沖館中学校
避難所	3 箇所	沖館市民センター、沖館小学校、沖館中学校
広域・一時避難場所	1 箇所	ペイタウン沖館公園
臨時ヘリポート	0 箇所	

## ●地区概況・所見

・青森市中央の沿岸部に位置し、校区の北側に青森湾を望み、東側の校区界には青森駅が存在する。また、沿岸部は青森港となっており、青森市の交通の要衝とも言える。このほか、西側の校区界には重要水防箇所指定の新城川が流れている。  
 ・隣接小学校区は古川、篠田、新城、新城中央、油川。  
 ・市の中心部であるためビル等も多く、住宅の密集度合いも高い。また、海岸沿いには多くの工場が並ぶ。  
 ・木造建物が全棟数の86%、うち昭和55年以前の建物が40%を占め、棟間隔も狭隘であるため、建物被災が多くなる可能性がある。

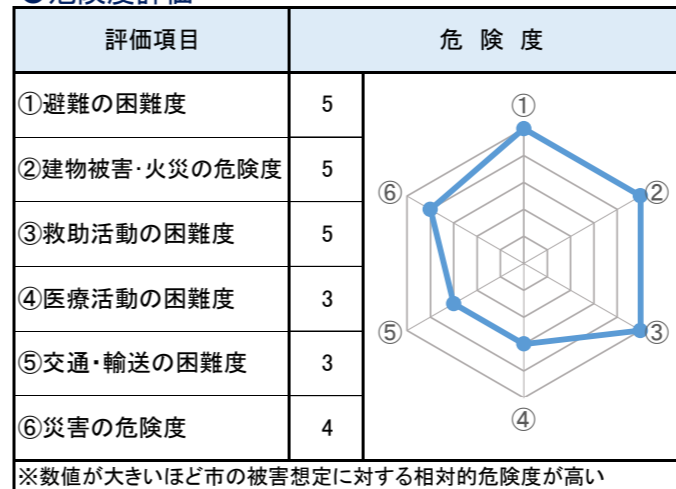
## ●地震被害予測結果

	入内断層地震						太平洋沖地震	
	冬18時(風速3m/s)		冬早朝深夜(風速3m/s)		夏12時(風速3m/s)		冬18時(風速3m/s)	
	被害量	比率	被害量	比率	被害量	比率	被害量	比率
建物全壊	2,394	55.53%	1,203	27.91%	1,121	26.00%	174	4.04%
建物焼失	1,273	29.53%	82	1.90%	60	1.39%	156	3.62%
死者	171	1.49%	104	0.91%	60	0.52%	6	0.05%
重傷者	91	0.79%	114	0.99%	89	0.78%	4	0.03%
自力脱出困難者	217	1.89%	343	2.99%	151	1.32%	1	0.01%

## ●近年の主な災害履歴

地震	2011年3月11日	東北地方太平洋沖地震	市内全域で約1日の停電
台風	2013年9月15日	台風18号	市内全域で(床上浸水24件/床下浸水128件/一部破損2件)
集中豪雨	2012年7月16日	大雨被害	青森地区全域で(床上浸水1件/床下浸水16件)

## ●危険度評価

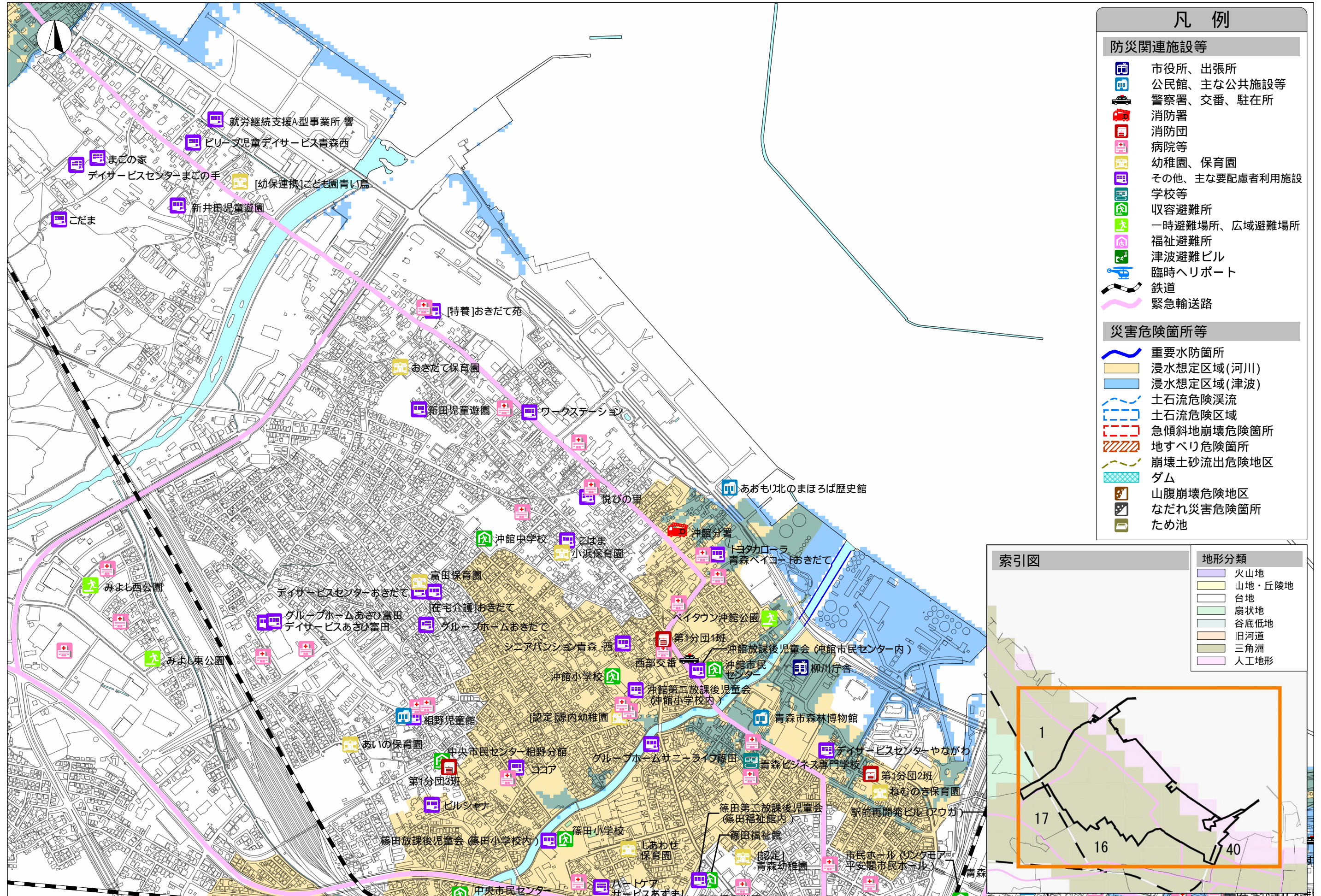


## ●防災上の課題

・市の中心部につき棟間隔が狭隘であるため、建物被災率が極めて高い。  
 ・河川氾濫での浸水、津波による浸水何れも想定範囲であるため、浸水被害時の避難、救助、交通・輸送に対して対策を立てておく必要がある。  
 ・上記以外にも避難所が少ないため避難困難度が高いほか、概ねその他の項目についても危険度が高い。

## ●メモ欄





この地図の作成に当たっては、国土地理院長の承認を得て、同院発行の基盤地図情報を使用した。(承認番号 平...情使、第...号)



1:10000 平成 年度作成