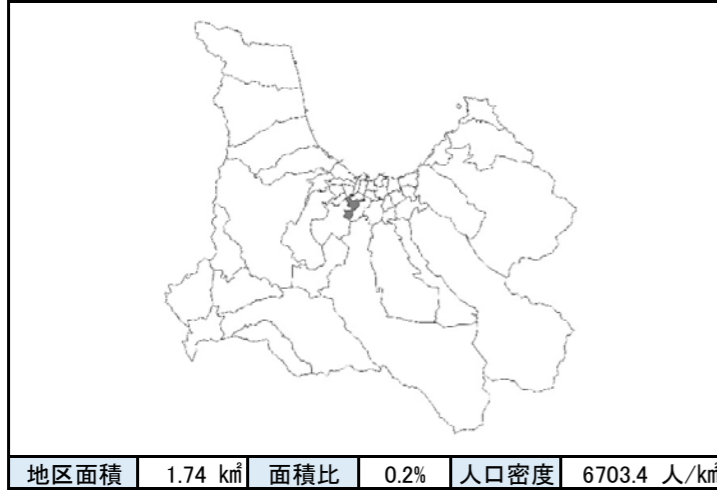


# 地区別防災カルテ

様式1 防災データベース

No. 10  
金沢小学校

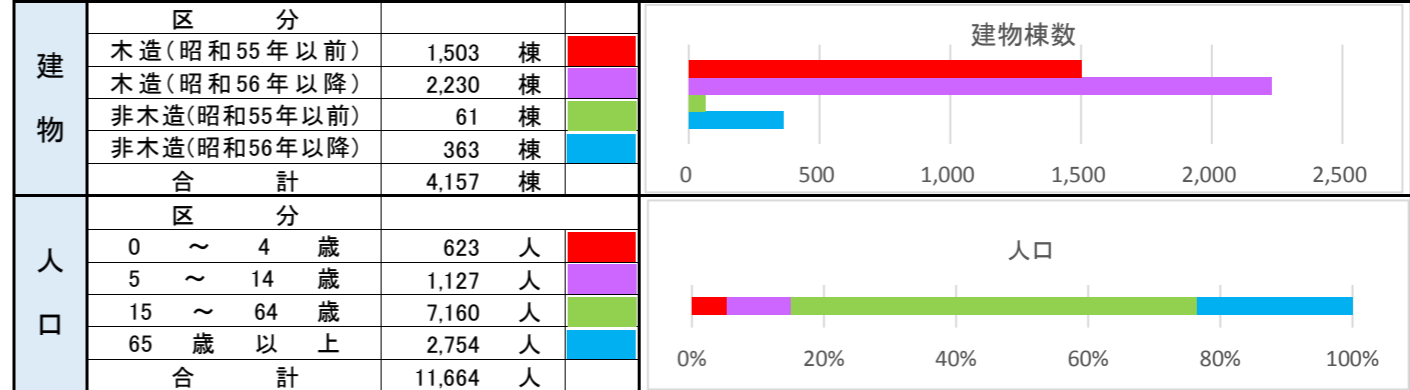
## ●位置図



## ●地区を構成する町丁

旭町二丁目の一部、旭町三丁目の一部、金沢二丁目の一部、金沢三丁目、金沢四丁目、金沢五丁目の一部、千富町一丁目の一部、千富町二丁目の一部、大野(字金沢、字山下、字鳴滝の一部、字片岡)、西大野一丁目の一部、西大野三丁目の一部、西大野四丁目の一部

## ●建物数・人口



## ●防災関連施設分布

市役所、支所、その他主な公共施設	1 箇所	片岡福祉館
警察署	0 箇所	
消防署	0 箇所	
消防団詰所等	2 箇所	大野分団2・3班、大野分団資材庫
病院等	13 箇所	あおもり腎透析・泌尿器科クリニック、あおもり睡眠クリニック、おさり小児科クリニック、ささき耳鼻咽喉科クリニック、ダイヤ歯科クリニック、たく内科クリニック、むつ歯科医院、むらかみ歯科クリニック、加藤内科循環器科、長島皮科クリニック、特別養護老人ホーム大野和幸園診療所、福士泌尿器科医院、米澤デンタルクリニック
幼稚園・保育園	5 箇所	すこやか保育園、つぼみ保育園、青森聖星保育園、青森第一なかよし保育園、千富保育園
その他、主要な配慮者利用施設	10 箇所	[特養]大野和幸園、あすなろケアハウス旭町、おのおの、ケアポートバンドー青森、ツクイ青森金沢、デイサービス喜楽、なるたきグループホーム、リハビリ特化型短時間デイサービススマイル、第二デイサービス喜楽、保養センター福寿荘
児童福祉関係施設	2 箇所	金沢放課後児童会(金沢小学校内)、千富児童遊園
障がい者施設等	1 箇所	パッソアパッソ
学校等	3 箇所	金沢小学校、甲田中学校、青森南高等学校
避難所	5 箇所	[特養]大野和幸園、金沢小学校、甲田中学校、青森南高等学校、片岡福祉館
広域・一時避難場所	0 箇所	
臨時ヘリポート	0 箇所	

## ●地区概況・所見

・青森市中心部に位置し、校区の北側に住宅地があり、南縁付近を緊急輸送道路の国道7号線が走っている。  
・隣接小学校区は甲田、大野、泉川、浪館、千刈。  
・全建物の90%が木造建物であり、棟間隔は狭隘であるため被災時に延焼する可能性が高い。

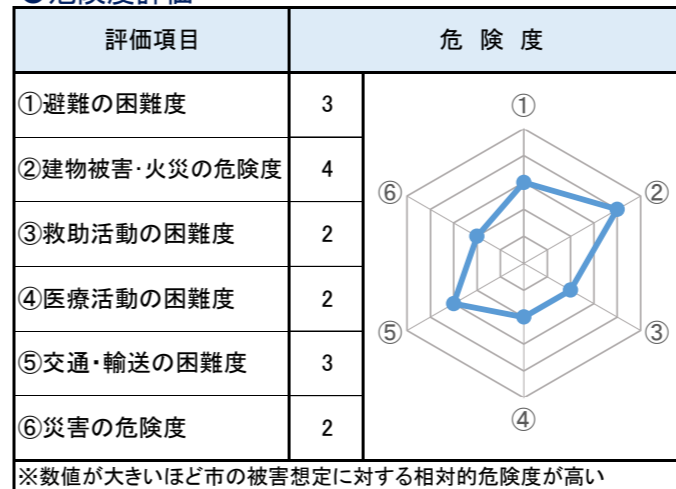
## ●地震被害予測結果

	入内断層地震						太平洋沖地震	
	冬18時(風速3m/s)		冬早朝深夜(風速3m/s)		夏12時(風速3m/s)		冬18時(風速3m/s)	
	被害量	比率	被害量	比率	被害量	比率	被害量	比率
建物全壊	1,134	27.28%	232	5.58%	196	4.71%	144	3.46%
建物焼失	955	22.97%	53	1.27%	26	0.63%	132	3.18%
死者	41	0.35%	13	0.11%	5	0.04%	5	0.04%
重傷者	25	0.21%	17	0.15%	11	0.09%	3	0.03%
自力脱出困難者	29	0.25%	50	0.43%	19	0.16%	0	0.00%

## ●近年の主な災害履歴

地震	2011年3月11日	東北地方太平洋沖地震	市内全域で約1日の停電
台風	2013年9月15日	台風18号	市内全域で(床上浸水24件/床下浸水128件/一部破損2件)
集中豪雨	2012年7月16日	大雨被害	青森地区全域で(床上浸水1件/床下浸水16件)

## ●危険度評価



## ●防災上の課題

・市に中心部につき棟間隔が狭隘であるため被災時に延焼する危険性が高い。  
・土砂災害危険箇所や重要水防箇所はなく、浸水被害想定範囲外であるため、相対的危険度は比較的低い。

## ●メモ欄

---

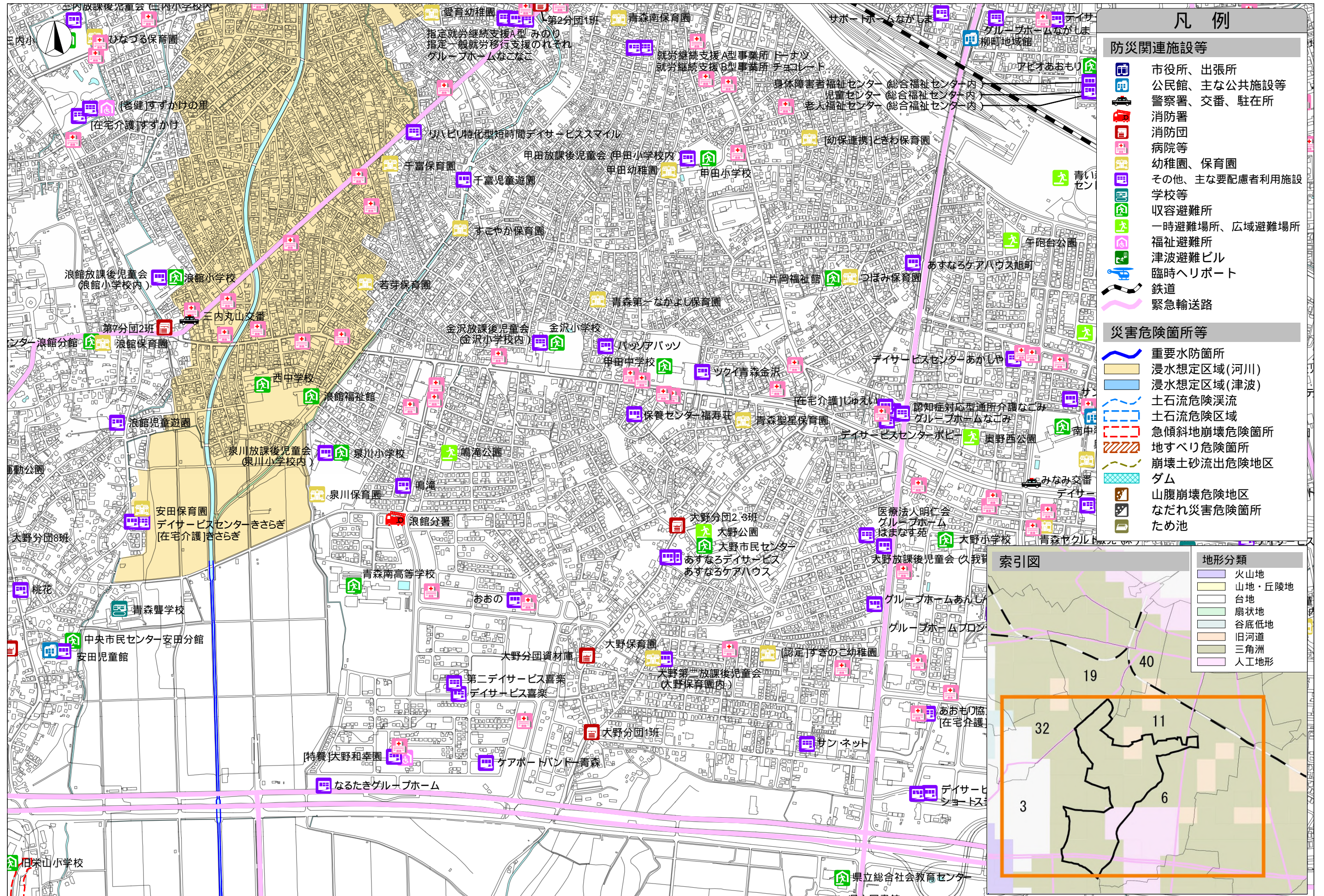


---



---





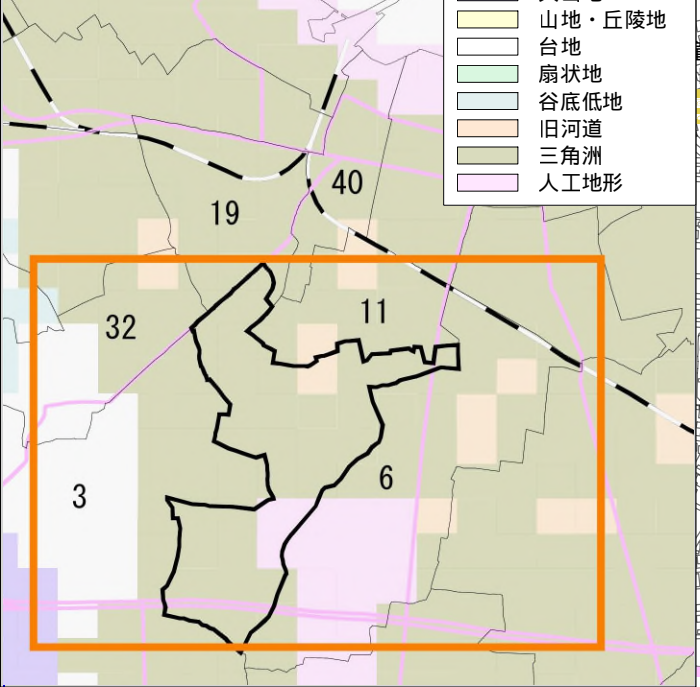
### 凡例

- 防災関連施設等**
- 市役所、出張所
  - 公民館、主な公共施設等
  - 警察署、交番、駐在所
  - 消防署
  - 消防団
  - 病院等
  - 幼稚園、保育園
  - その他、主な要配慮者利用施設
  - 学校等
  - 収容避難所
  - 一時避難場所、広域避難場所
  - 福祉避難所
  - 津波避難ビル
  - 臨時ヘリポート
  - 鉄道
  - 緊急輸送路

### 災害危険箇所等

- 重要水防箇所
- 浸水想定区域(河川)
- 浸水想定区域(津波)
- 土石流危険渓流
- 土石流危険区域
- 急傾斜地崩壊危険箇所
- 地すべり危険箇所
- 崩壊土砂流出危険地区
- ダム
- 山腹崩壊危険地区
- なだれ災害危険箇所
- ため池

### 索引図



この地図の作成に当たっては、国土地理院長の承認を得て、同院発行の基盤地図情報を使用した。  
(承認番号 平...情使、第...号)