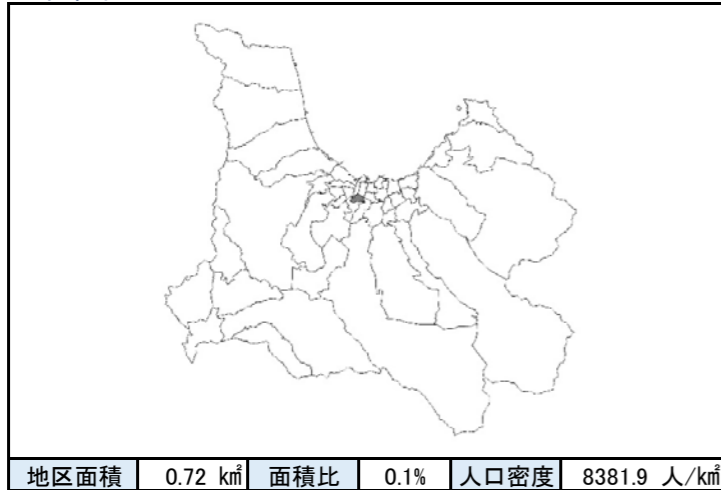


# 地区別防災カルテ

様式1 防災データベース

No. 11  
甲田小学校

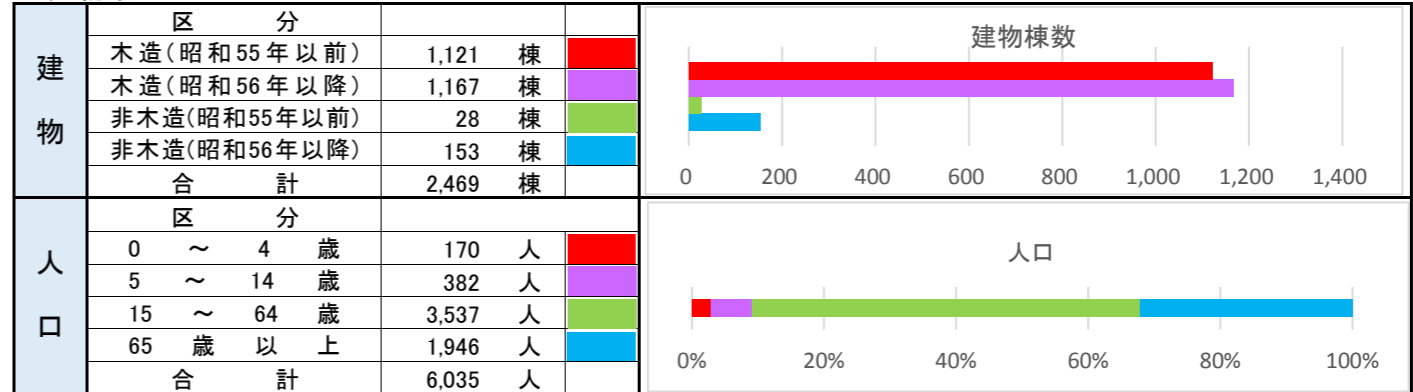
●位置図



●地区を構成する町丁

旭町一丁目、旭町二丁目の一部、旭町三丁目の一部、金沢一丁目、金沢二丁目の一部、北金沢二丁目の一部

●建物数・人口



●防災関連施設分布

|                  |           |   |                  |
|------------------|-----------|---|------------------|
| 市役所、支所、その他主な公共施設 | 0 箇所      |   |                  |
| 警察署              | 0 箇所      |   |                  |
| 消防署              | 0 箇所      |   |                  |
| 消防団詰所等           | 0 箇所      |   |                  |
| 病院等              | 5 箇所      | 井上耳鼻咽喉科医院、岸谷整形外科クリニック、工藤内科医院、今歯科医院、天内歯科医院 |                  |
| 幼稚園・保育園          | 2 箇所      | [幼保連携]ときわ保育園、甲田幼稚園                        |                  |
| その他、主要配慮者利用施設    | 高齢者福祉関連施設 | 0 箇所                                      |                  |
|                  | 児童福祉関係施設  | 1 箇所                                      | 甲田放課後児童会(甲田小学校内) |
|                  | 障がい者施設等   | 0 箇所                                      |                  |
| 学校等              | 1 箇所      | 甲田小学校                                     |                  |
| 避難所              | 1 箇所      | 甲田小学校                                     |                  |
| 広域・一時避難場所        | 0 箇所      |   |                  |
| 臨時ヘリポート          | 0 箇所      |   |                  |

●地区概況・所見

- 青森市中心部に位置し、校区の北縁に在来線、東縁付近を緊急輸送道路の青森中央大橋道路が走る青森市で3番目に小さい小学校区である。旭町通りと機関区通りの接続部付近には見通しの悪い道路が多く存在する。
- 隣接小学校区は長島、浦町、大野、金沢、千刈、古川。
- 市街地にある校区であるため、住宅密集度が非常に高い。
- 全建物の90%が木造建物であり、棟間隔は狭隘であるため被災時に延焼する可能性がある。

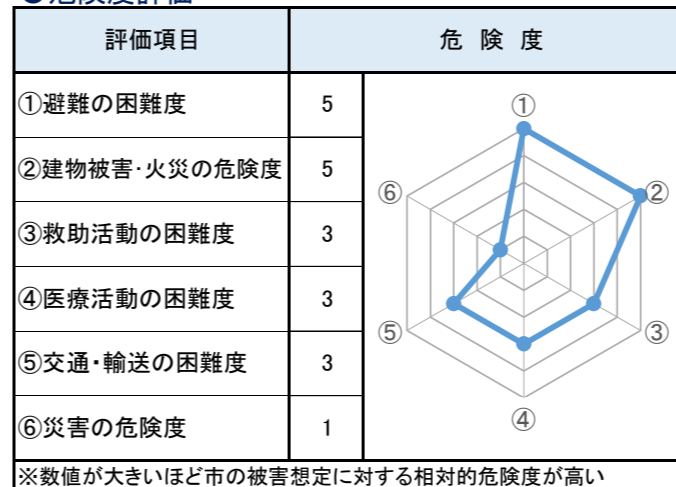
●地震被害予測結果

|         | 入内断層地震       |        |               |        |              |       | 太平洋沖地震       |       |
|---------|--------------|--------|---------------|--------|--------------|-------|--------------|-------|
|         | 冬18時(風速3m/s) |        | 冬早期深夜(風速3m/s) |        | 夏12時(風速3m/s) |       | 冬18時(風速3m/s) |       |
|         | 被害量          | 比率     | 被害量           | 比率     | 被害量          | 比率    | 被害量          | 比率    |
| 建物全壊    | 977          | 39.57% | 261           | 10.57% | 225          | 9.11% | 189          | 7.65% |
| 建物焼失    | 764          | 30.94% | 48            | 1.94%  | 24           | 0.97% | 178          | 7.21% |
| 死者      | 35           | 0.58%  | 16            | 0.27%  | 5            | 0.08% | 6            | 0.10% |
| 重傷者     | 22           | 0.36%  | 20            | 0.33%  | 13           | 0.22% | 3            | 0.05% |
| 自力脱出困難者 | 31           | 0.51%  | 57            | 0.94%  | 19           | 0.31% | 0            | 0.00% |

●近年の主な災害履歴

|      |            |            |                                |
|------|------------|------------|--------------------------------|
| 地震   | 2011年3月11日 | 東北地方太平洋沖地震 | 市内全域で約1日の停電                    |
| 台風   | 2013年9月15日 | 台風18号      | 市内全域で(床上浸水24件/床下浸水128件/一部破損2件) |
| 集中豪雨 | 2012年7月16日 | 大雨被害       | 青森地区全域で(床上浸水1件/床下浸水16件)        |

●危険度評価



●防災上の課題

- 市の中心部につき棟間隔が狭隘であるため、被災時に延焼する危険性が高い。
- 避難所が少なく遠方となる地区もあり、また狭隘道路も多いため避難困難度が高い。
- 総合病院が無いため、被災時には周辺校区との連携が不可欠である。

●メモ欄

---

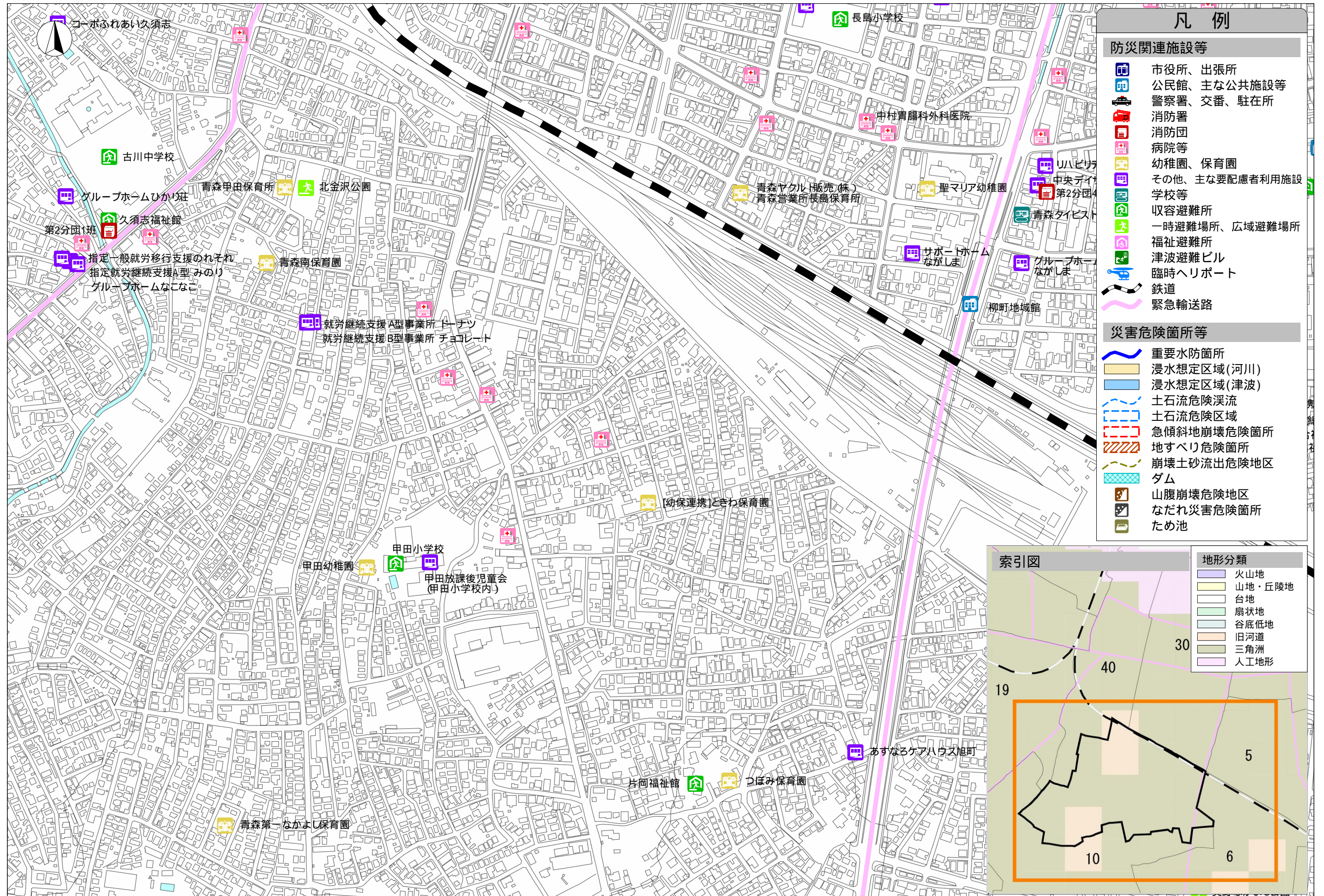


---



---





この地図の作成に当たっては、国土地理院長の承認を得て、同院発行の基盤地図情報を使用した。(承認番号 平-情使、第-号)