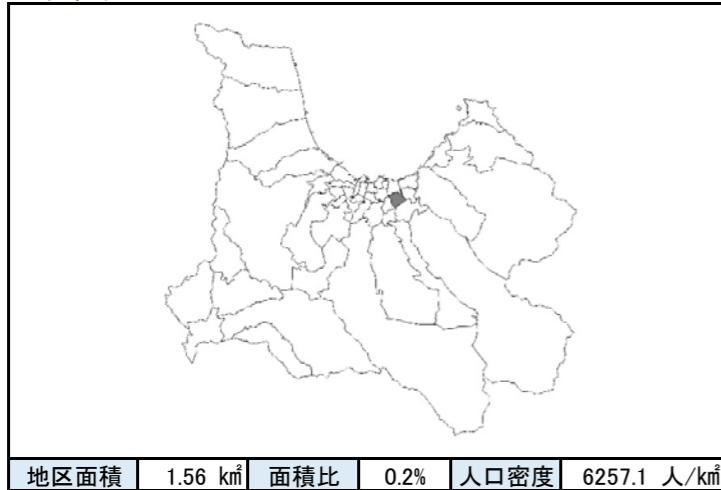


# 地区別防災カルテ

## 様式1 防災データベース

No. 22  
佃小学校

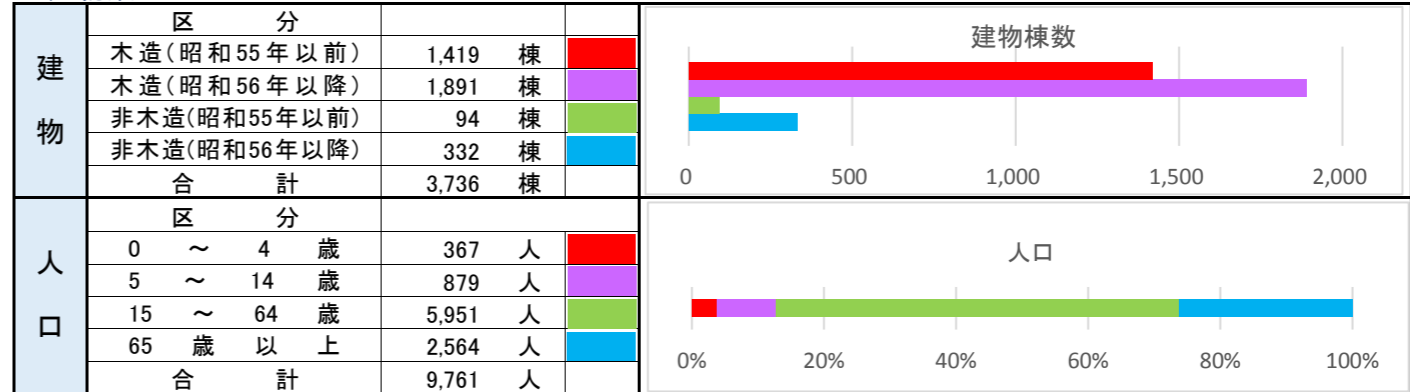
### ●位置図



### ●地区を構成する町丁

佃一丁目の一部、佃二丁目の一部、佃三丁目の一部、松森一丁目の一部、松森二丁目、松森三丁目、中佃一丁目、中佃二丁目、中佃三丁目の一部、南佃一丁目、南佃二丁目

### ●建物数・人口



### ●防災関連施設分布

市役所、支所、その他主な公共施設	1 箇所	中央市民センター松森分館
警察署	1 箇所	つくだ交番
消防署	0 箇所	
消防団詰所等	1 箇所	浜館分団1班
病院等	7 箇所	あきやま胃腸科内科クリニック、いわさき整形外科クリニック、つくだ歯科、まつもと歯科医院、高橋ひでき歯科クリニック、小堀眼科、成田祥耕クリニック
幼稚園・保育園	2 箇所	佃保育園、福田保育園
その他、主要な配慮者利用施設	11 箇所	おうち、ガーデンテラスきらら、グループホームミントつくだ、グループホーム善知鳥サニー・ライフ、グループ住宅さわやか、シニアマンション青森・南佃Ⅰ、シニアマンション青森・南佃Ⅱ、デイサービスきらら、デイサービスセンター和幸佃事業所、ポパイハウス佃、小規模デイサービスアウルの森
児童福祉関係施設	3 箇所	ジャイアンツのいえ、松森児童遊園、佃放課後児童会(佃小学校内)
障がい者施設等	4 箇所	デイサービスセンター和幸 佃事業所、障害者サービスセンターさくら第二、障害福祉支援プラザ、夢香房すてっぷ
学校等	2 箇所	佃小学校、佃中学校
避難所	3 箇所	中央市民センター松森分館、佃小学校、佃中学校
広域・一時避難場所	1 箇所	つくだウェザーパーク
臨時ヘリポート	0 箇所	

### ●地区概況・所見

- 青森市中心部に位置し、南縁を在来線が走り、西縁を駒込川が流下する。
- 隣接小学校区は浪打、小柳、浜館、筒井、堤。
- 幹線道路も多く、阻害要因(河川や鉄道)も校区内を分断していない。
- 建築年代の新しい(昭和56年以降)木造建物が多く、建物の密集度も低いいため、建物が被害を受ける可能性が比較的低い。

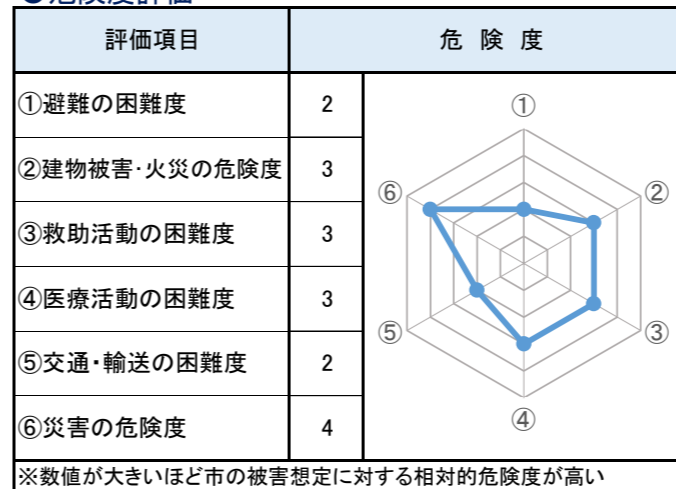
### ●地震被害予測結果

	入内断層地震						太平洋沖地震	
	冬18時(風速3m/s)		冬早朝深夜(風速3m/s)		夏12時(風速3m/s)		冬18時(風速3m/s)	
	被害量	比率	被害量	比率	被害量	比率	被害量	比率
建物全壊	663	17.75%	155	4.15%	135	3.61%	51	1.37%
建物焼失	536	14.35%	28	0.75%	15	0.40%	40	1.07%
死者	27	0.28%	9	0.09%	3	0.03%	2	0.02%
重傷者	19	0.19%	13	0.13%	8	0.08%	3	0.03%
自力脱出困難者	21	0.22%	33	0.34%	15	0.15%	0	0.00%

### ●近年の主な災害履歴

地震	2011年3月11日	東北地方太平洋沖地震	市内全域で約1日の停電
台風	2013年9月15日	台風18号	市内全域で(床上浸水24件/床下浸水128件/一部破損2件)
集中豪雨	2012年7月16日	大雨被害	青森地区全域で(床上浸水1件/床下浸水16件)

### ●危険度評価



### ●防災上の課題

- 建築年代の新しい木造建物が多く、建物の密集度も低いいため、建物被害危険度は比較的低い。
- 救助、医療活動困難度についても疎通性がよいため困難度が低い。
- 駒込川の浸水想定区域に含まれているので注意が必要である。

### ●メモ欄

---

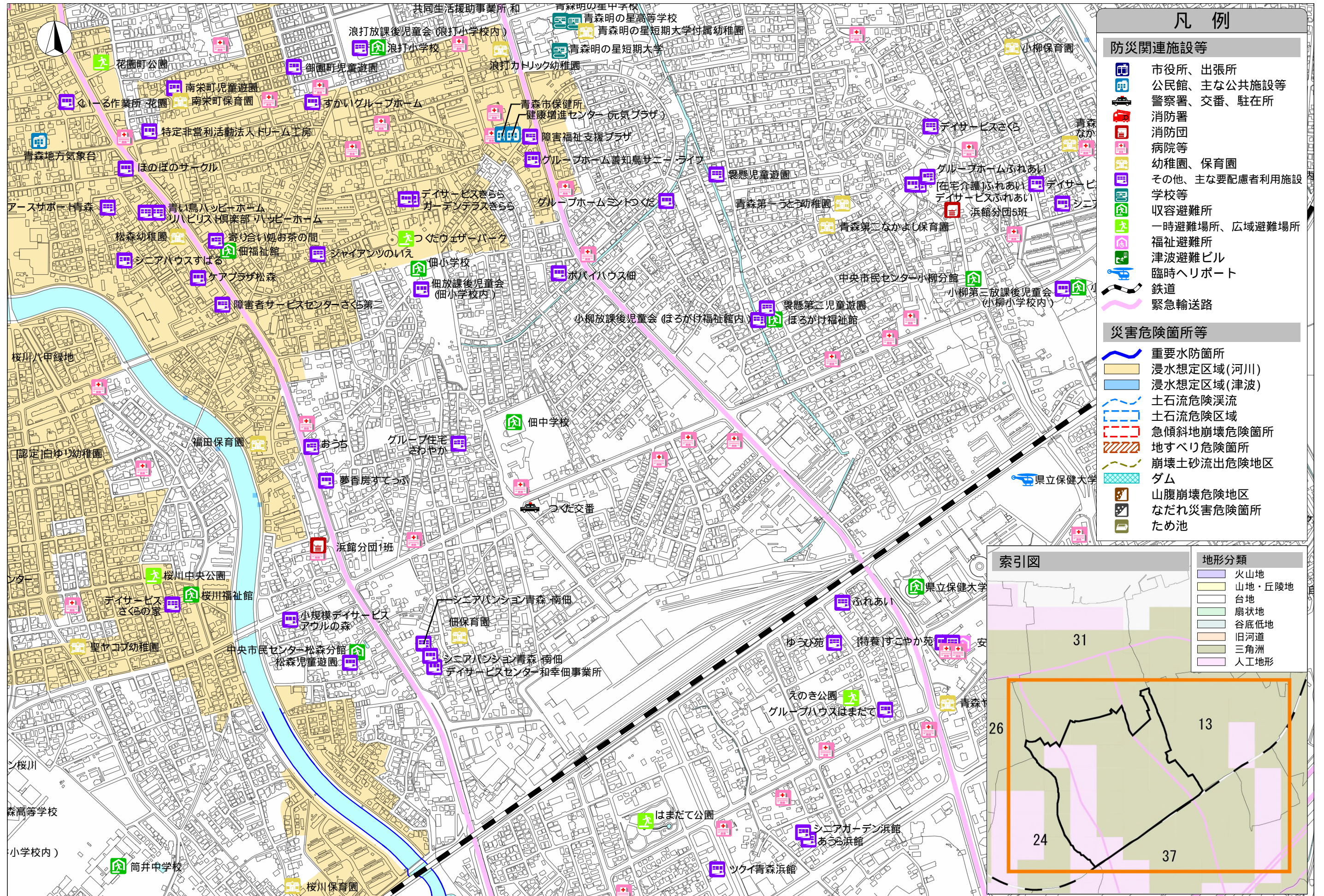


---



---





この地図の作成に当たっては、国土地理院長の承認を得て、同院発行の基盤地図情報を使用した。  
 (承認番号 平-情使、第...号)