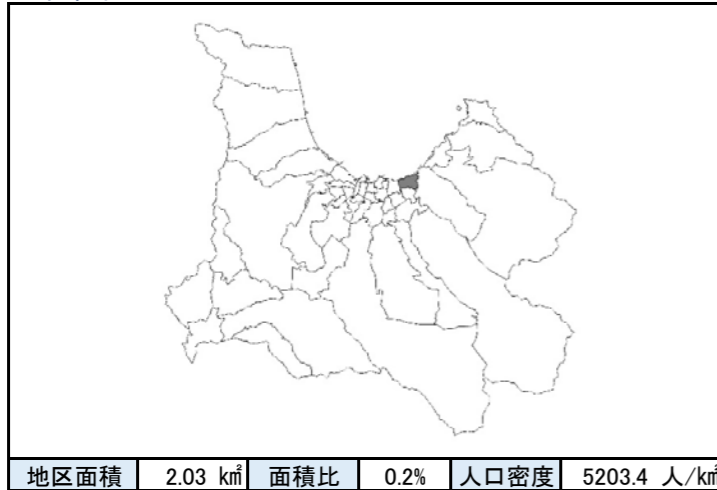


地区別防災カルテ

様式1 防災データベース

No. 23
造道小学校

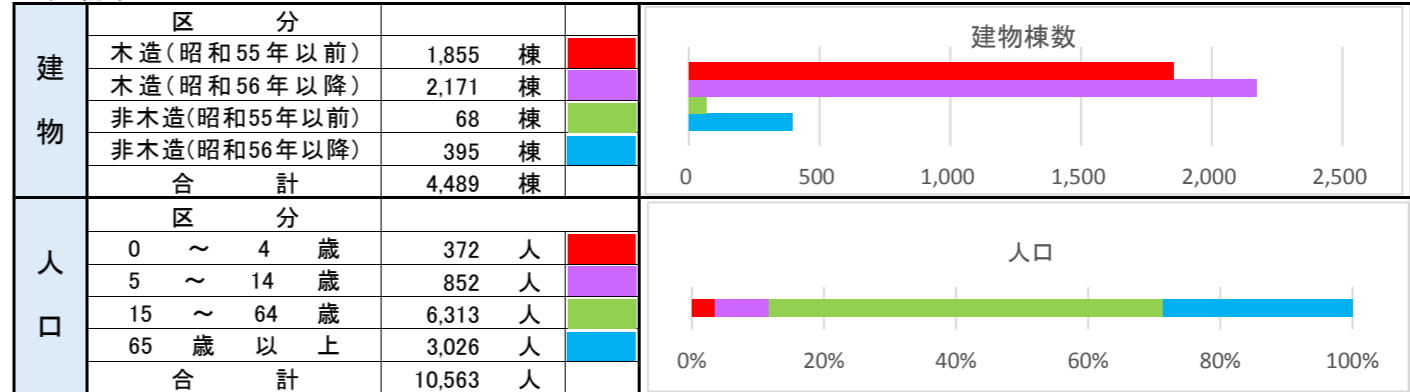
●位置図



●地区を構成する町丁

造道一丁目から造道三丁目、東造道一丁目から東造道三丁目、八重田一丁目の一部、八重田二丁目、八重田三丁目、八重田四丁目の一部、岡造道一丁目の一部、岡造道二丁目の一部、岡造道三丁目の一部、矢作一丁目から矢作三丁目、本泉一丁目の一部、本泉二丁目の一部、はまなす一丁目の一部、はまなす二丁目の一部、けやき一丁目の一部、けやき二丁目の一部

●建物数・人口



●防災関連施設分布

市役所、支所、その他主な公共施設	1 箇所	造道福祉館
警察署	0 箇所	
消防署	0 箇所	
消防団詰所等	3 箇所	第6分団1班、第6分団2班、第6分団3班
病院等	13 箇所	青森県立中央病院、かわさき歯科医院、さいとう小児科、すずきクリニック、むらた歯科医院、伊藤眼科クリニック、下山泌尿器科医院、荒内歯科矯正歯科、佐々木胃腸科内科、三川内科医院、対馬歯科医院、南内科循環器科医院、八重田医院
幼稚園・保育園	5 箇所	あさひ保育園、原別保育園、青森県病院局病院内保育所ゆりかご、青森双葉保育園、八重田保育園
その他、主要な配慮者利用施設	5 箇所	シニアビレッジこもれびの杜、リハビリ特化型短時間デイサービススマイル東青森、レッツ倶楽部青森東、心、桃源
	1 箇所	造道放課後児童会(造道小学校内)
	2 箇所	ホープ、夢中CLUB
障がい児施設等	2 箇所	
学校等	4 箇所	青森若葉養護学校、青森商業高等学校、造道小学校、造道中学校
避難所	4 箇所	青森商業高等学校、造道小学校、造道中学校、造道福祉館
広域・一時避難場所	1 箇所	2号遊歩道緑地
臨時ヘリポート	0 箇所	

●地区概況・所見

- 青森市中心部の東側に位置する。北側を青森湾に面し、赤川が校区を分断するように中央を流下している。
- 隣接小学校区は原別(南)、小柳、浪打。
- 木造建物が全体の9割近くを占めており、棟間隔が狭隘な地区もあるため延焼する可能性がある。

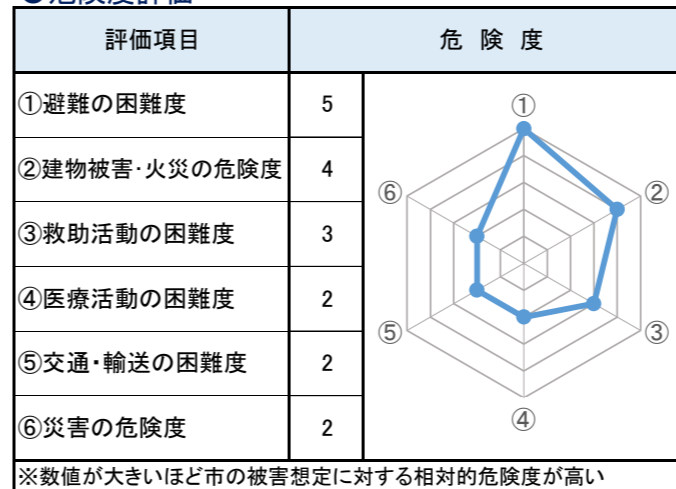
●地震被害予測結果

	入内断層地震						太平洋沖地震	
	冬18時(風速3m/s)		冬早朝深夜(風速3m/s)		夏12時(風速3m/s)		冬18時(風速3m/s)	
	被害量	比率	被害量	比率	被害量	比率	被害量	比率
建物全壊	1,108	24.68%	472	10.51%	437	9.73%	39	0.87%
建物焼失	677	15.08%	41	0.91%	30	0.67%	23	0.51%
死者	71	0.67%	36	0.34%	14	0.13%	1	0.01%
重傷者	40	0.38%	49	0.46%	27	0.26%	4	0.04%
自力脱出困難者	72	0.68%	106	1.00%	51	0.48%	0	0.00%

●近年の主な災害履歴

地震	2011年3月11日	東北地方太平洋沖地震	市内全域で約1日の停電
台風	2013年9月15日	台風18号	市内全域で(床上浸水24件/床下浸水128件/一部破損2件)
集中豪雨	2012年7月16日	大雨被害	青森地区全域で(床上浸水1件/床下浸水16件)

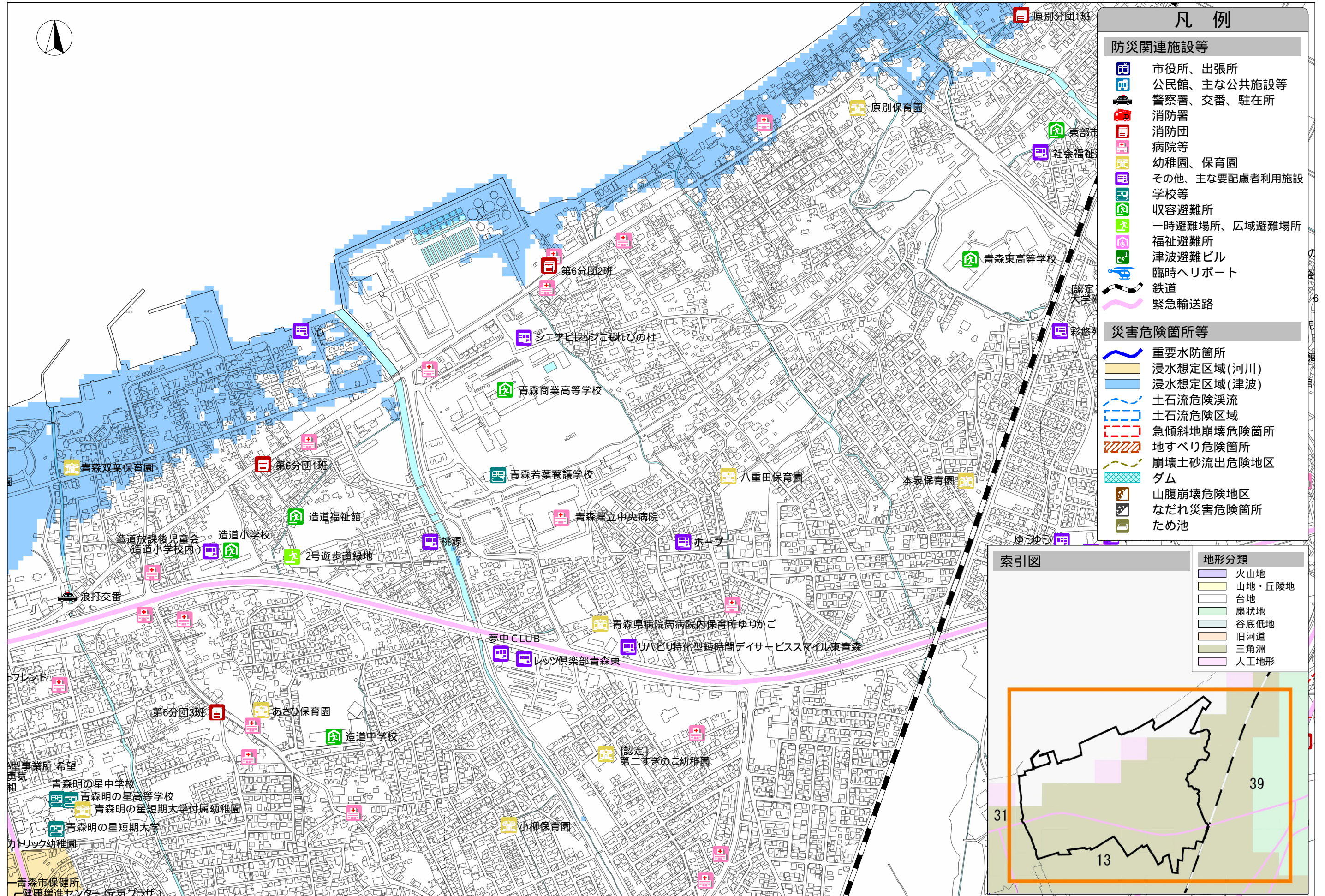
●危険度評価



●防災上の課題

- 木造建物が全体の9割近く存在し、棟間隔が狭隘な地区もあるため延焼の危険性が高い。
- 地震等発生時には避難所数と人口の割合により収容超過を起こす可能性があるため避難困難度が極めて高い。
- また、重要水防箇所Aランク指定の赤川が存在し、津波の浸水想定区域内であることから注意が必要である。

●メモ欄



この地図の作成に当たっては、国土地理院長の承認を得て、同院発行の基盤地図情報を使用した。
 (承認番号 平-情使、第-号)