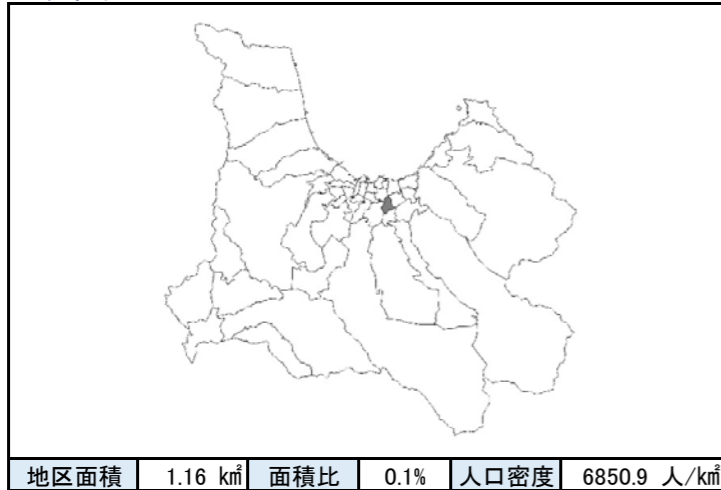


地区別防災カルテ

様式1 防災データベース

No. 24
筒井小学校

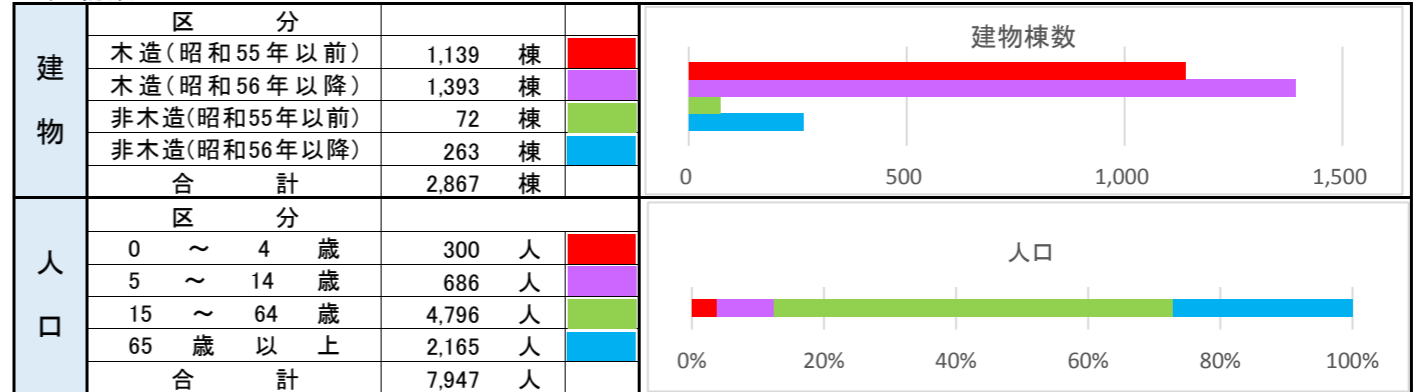
●位置図



●地区を構成する町丁

桜川二丁目から桜川九丁目まで、筒井一丁目、筒井二丁目、筒井三丁目の一部、奥野一丁目の一部、奥野二丁目の一部、奥野三丁目の一部、奥野四丁目の一部

●建物数・人口



●防災関連施設分布

市役所、支所、その他主な公共施設	2 箇所	桜川福祉館、中央市民センター筒井分館	
警察署	0 箇所		
消防署	0 箇所		
消防団詰所等	0 箇所		
病院等	4 箇所	てつや歯科クリニック、塩崎歯科医院、桜川歯科医院、三上皮膚科桜川医院	
幼稚園・保育園	4 箇所	[認定]白ゆり幼稚園、桜川保育園、聖ヤコブ幼稚園、筒井保育園	
その他、主要な配慮者利用施設	高齢者福祉関連施設	3 箇所	ウエルステージ、シニアガーデン桜川、デイサービスさくらの家
	児童福祉関係施設	2 箇所	すみれ団地児童遊園、筒井放課後児童会(筒井小学校内)
	障がい児施設等	0 箇所	
学校等	3 箇所	青森高等学校、筒井小学校、筒井中学校	
避難所	5 箇所	桜川福祉館、青森高等学校、中央市民センター筒井分館、筒井小学校、筒井中学校	
広域・一時避難場所	1 箇所	桜川中央公園	
臨時ヘリポート	0 箇所		

●地区概況・所見

- ・青森市中心部に位置し、東縁を駒込川、西縁を荒川に囲まれている。また、校区南部を在来線が走っている。
- ・隣接小学校区は、堤、佃、筒井南、浜田。
- ・校区の領域を2河川の中州のように囲まれた小学校区である。

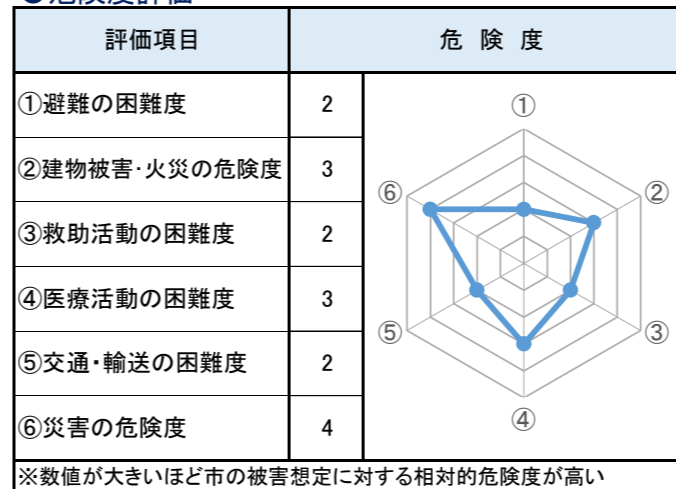
●地震被害予測結果

	入内断層地震						太平洋沖地震	
	冬18時(風速3m/s)		冬早朝深夜(風速3m/s)		夏12時(風速3m/s)		冬18時(風速3m/s)	
	被害量	比率	被害量	比率	被害量	比率	被害量	比率
建物全壊	381	13.29%	91	3.17%	77	2.69%	26	0.91%
建物焼失	314	10.95%	24	0.84%	13	0.45%	17	0.59%
死者	19	0.24%	5	0.06%	2	0.03%	1	0.01%
重傷者	9	0.11%	7	0.09%	4	0.05%	1	0.01%
自力脱出困難者	10	0.13%	17	0.21%	7	0.09%	0	0.00%

●近年の主な災害履歴

地震	2011年3月11日	東北地方太平洋沖地震	市内全域で約1日の停電
台風	2013年9月15日	台風18号	市内全域で(床上浸水24件/床下浸水128件/一部破損2件)
集中豪雨	2012年7月16日	大雨被害	青森地区全域で(床上浸水1件/床下浸水16件)

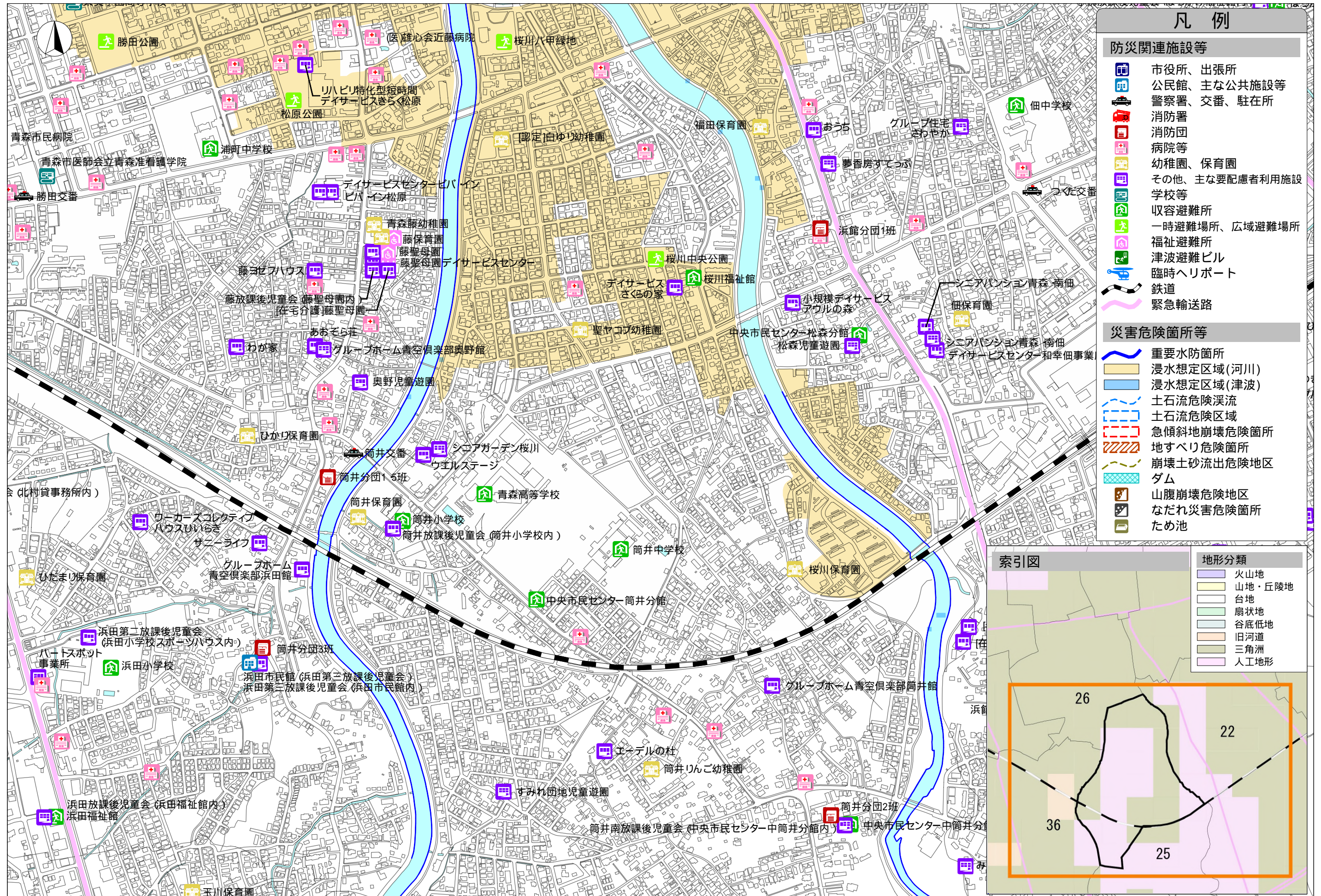
●危険度評価



●防災上の課題

- ・幹線が整備され、建物の密集度も低いいため、避難困難度や建物被害危険度等は比較的低い。
- ・在来線より南側を集落については、避難ルートに注意が必要である。
- ・浸水想定区域に含まれているので注意が必要である。

●メモ欄



この地図の作成に当たっては、国土地理院長の承認を得て、同院発行の基盤地図情報を使用した。
(承認番号 平-情使、第-号)