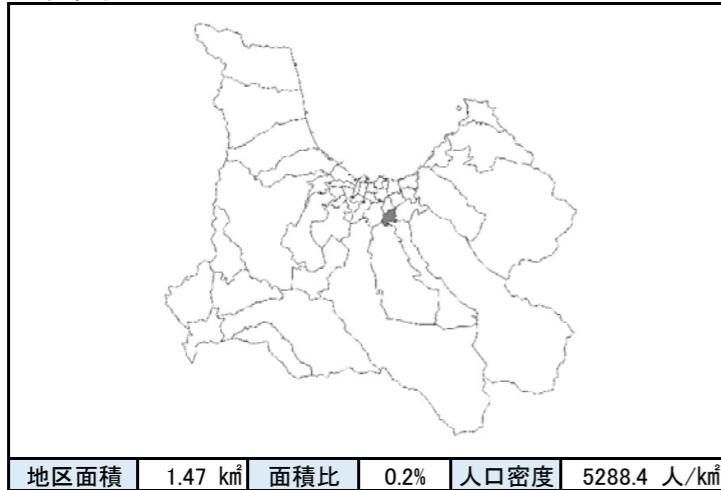


地区別防災カルテ

様式1 防災データベース

No. 25
筒井南小学校

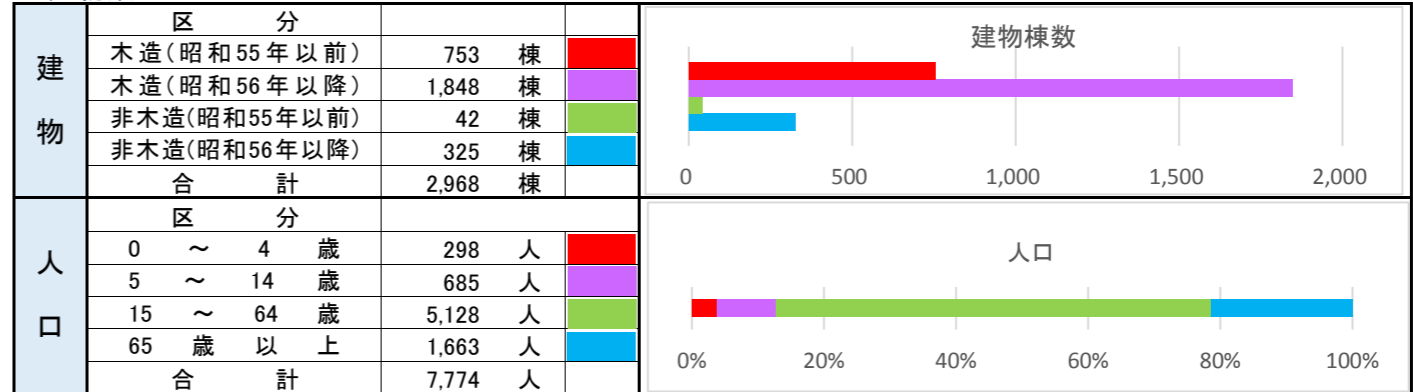
●位置図



●地区を構成する町丁

筒井字ハツ橋、筒井字桜川、筒井三丁目の一部、筒井四丁目

●建物数・人口



●防災関連施設分布

市役所、支所、その他主な公共施設	1 箇所	中央市民センター中筒井分館
警察署	0 箇所	
消防署	1 箇所	筒井分署
消防団詰所等	1 箇所	筒井分団2班
病院等	8 箇所	ようこデンタルクリニック、よしかわ歯科医院、レディスクリニックセントセシリア、近藤内科胃腸科、森山内科クリニック、筒井小児科クリニック、北川歯科医院、野呂整形外科クリニック
幼稚園・保育園	2 箇所	筒井りんご幼稚園、ハツ橋保育園
その他、主要な配慮者利用施設	5 箇所	エーデルの杜、エーデルの和、グループホーム青空倶楽部筒井館、シルバーピュア青森、デイサービスハツ橋
	3 箇所	上ハツ橋児童遊園、筒井南第二放課後児童会(筒井南小学校内)、筒井南放課後児童会(中央市民センター中筒井分館内)
	1 箇所	青森県聴覚障害者情報センター
学校等	1 箇所	筒井南小学校
避難所	2 箇所	中央市民センター中筒井分館、筒井南小学校
広域・一時避難場所	2 箇所	京王台公園、ハツ橋ニュータウン中央公園
臨時ヘリポート	0 箇所	

●地区概況・所見

・青森市中心部に位置し、校区北縁を在来線が走り、東縁を駒込川、西縁を荒川に囲まれている。また、南端には青森自動車道が走っている。
 ・隣接小学校区は筒井、浜館、幸畑、横内、浜田。
 ・校区の領域を東西から2河川、北、南からは在来線と高速道路に囲まれた小学校区である。

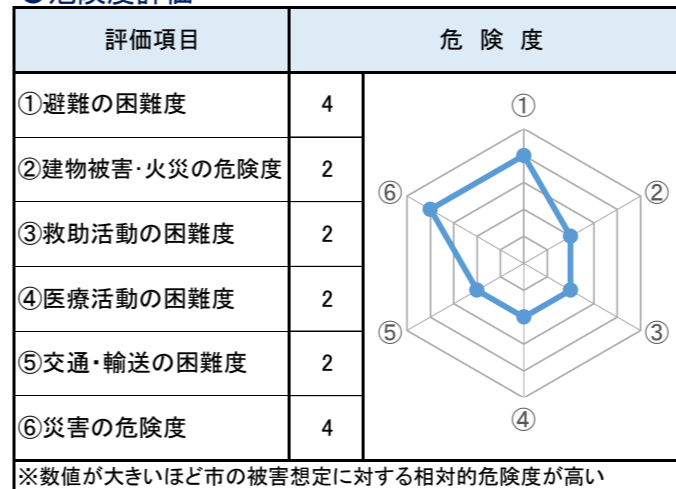
●地震被害予測結果

	入内断層地震						太平洋沖地震	
	冬18時(風速3m/s)		冬早朝深夜(風速3m/s)		夏12時(風速3m/s)		冬18時(風速3m/s)	
	被害量	比率	被害量	比率	被害量	比率	被害量	比率
建物全壊	475	16.00%	53	1.79%	36	1.21%	15	0.51%
建物焼失	445	14.99%	23	0.77%	8	0.27%	12	0.40%
死者	10	0.13%	2	0.03%	1	0.01%	0	0.00%
重傷者	8	0.10%	4	0.05%	1	0.01%	0	0.00%
自力脱出困難者	4	0.05%	8	0.10%	3	0.04%	0	0.00%

●近年の主な災害履歴

地震	2011年3月11日	東北地方太平洋沖地震	市内全域で約1日の停電
台風	2013年9月15日	台風18号	市内全域で(床上浸水24件/床下浸水128件/一部破損2件)
集中豪雨	2012年7月16日	大雨被害	青森地区全域で(床上浸水1件/床下浸水16件)

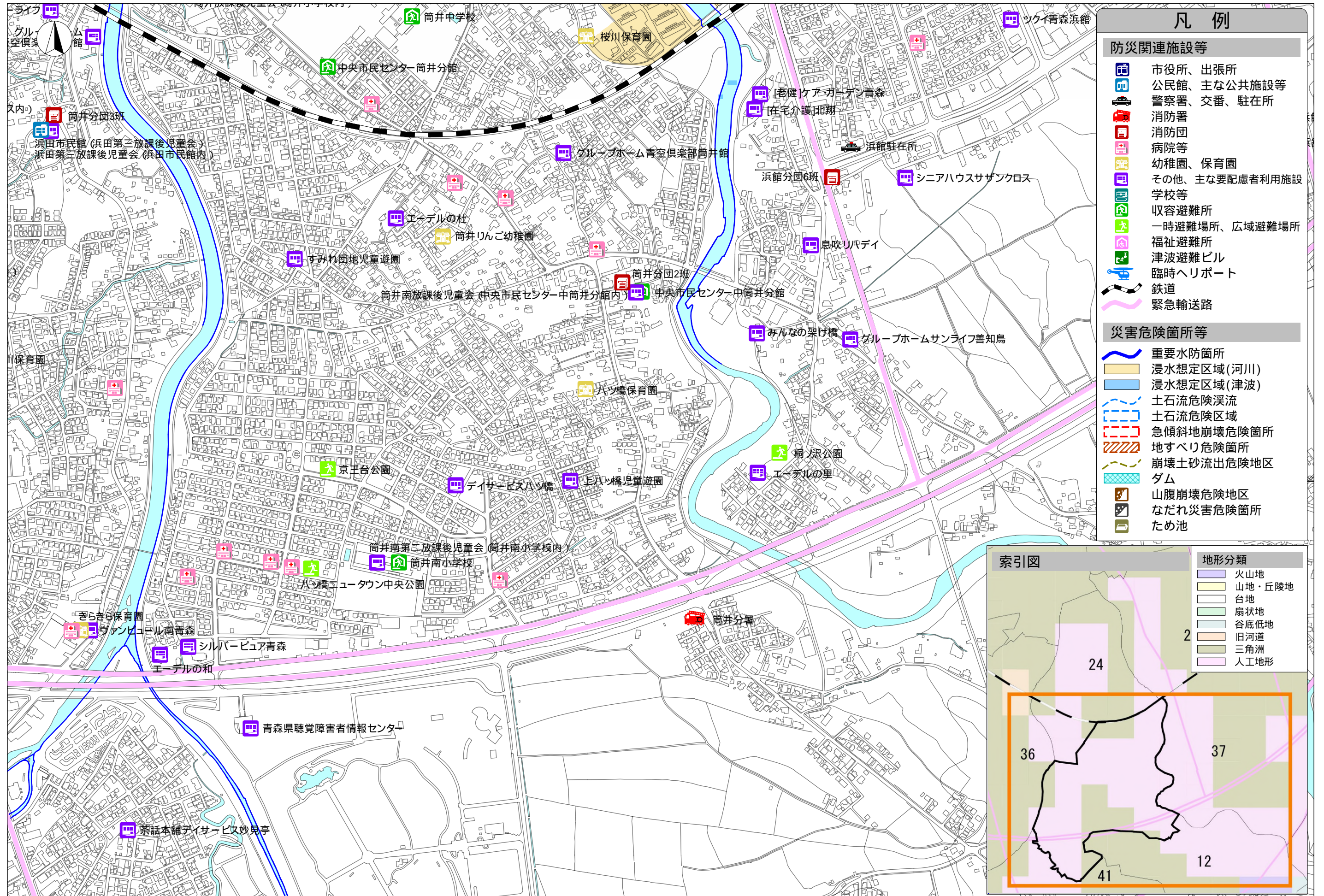
●危険度評価



●防災上の課題

・災害時の避難所収容人数が不足する可能性があり、避難困難度が高い。
 ・校区の東西端を河川に囲まれているため注意すると共に、津波の河川遡上にも併せて注意が必要である。

●メモ欄



この地図の作成に当たっては、国土地理院長の承認を得て、同院発行の基盤地図情報を使用した。(承認番号 平-情使、第-号)