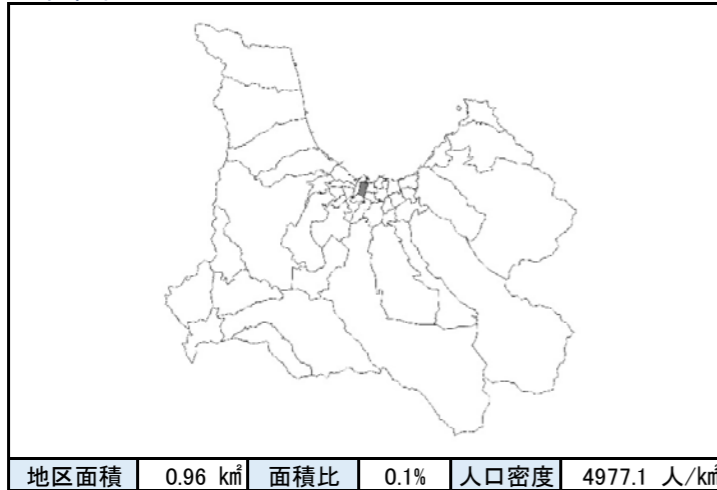


地区別防災カルテ

様式1 防災データベース

No. 30
長島小学校

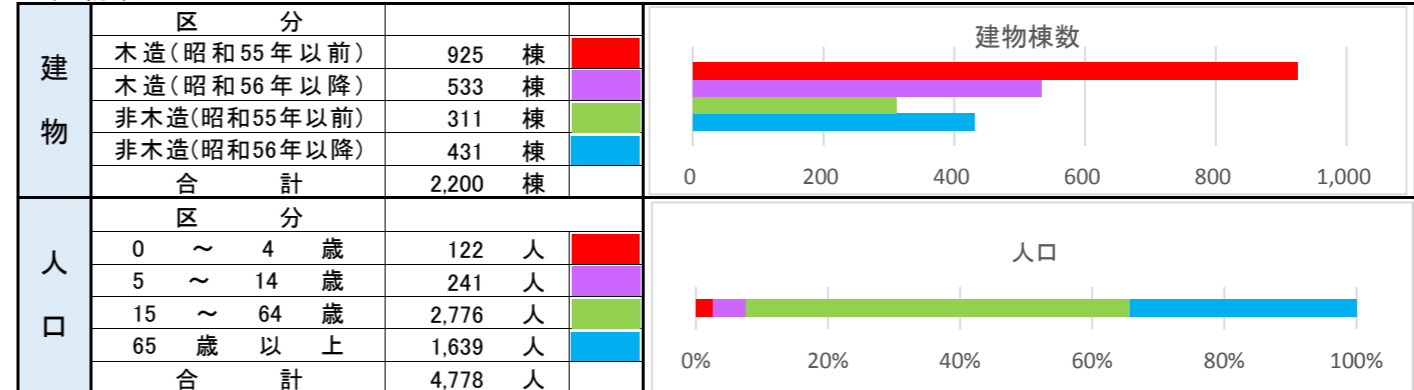
●位置図



●地区を構成する町丁

安方一丁目の一部、安方二丁目、新町一丁目の一部、新町二丁目、長島一丁目から長島四丁目まで、本町二丁目の一部、本町三丁目の一部、古川一丁目の一部、古川二丁目の一部、古川三丁目の一部

●建物数・人口



●防災関連施設分布

市役所、支所、その他主な公共施設	3 箇所	青森県庁、市民美術展示館、柳町地域館
警察署	2 箇所	青森警察署、青森県警察本部
消防署	1 箇所	消防本部
消防団詰所等	0 箇所	
病院等	35 箇所	AMCクリニック、あおもりペイクリニック、オリーブこども歯科、こがわ皮膚科、サクラキ歯科医院、しんまちクリニック、たにた耳鼻咽喉科クリニック、やなぎまちストレスクリニック、やまがみ眼科、阿保歯科、安方クリニック、医療法人志仁会田村医院、菊田クリニック、工藤こども医院、工藤歯科医院、高屋医院、黒滝整形外科、三上眼科医院、歯科ハミルトン、神外科胃腸科医院、青森県赤十字血液センター日赤県支部採血出張所、斉藤内科県庁前クリニック、石山歯科医院、千歳産婦人科医院、村上新町病院、村上整形外科医院、中央歯科クリニック、中村胃腸科外科医院、仲條歯科医院、長内歯科医院、嶋谷歯科医院、東京青山クリニック、青森院、白石医院、福盛内科胃腸科、法務省共済組合青森地方検察庁支部診療所
幼稚園・保育園	4 箇所	聖マリア幼稚園、青森ヤクルト販売(株)青森営業所長島保育所、青森大谷幼稚園、和幸保育園
その他、主要な配慮者利用施設	4 箇所	[在宅介護]しんまち、サポートホームながしま、ショートステイやすかた、デイサービスセンターやすかた
	2 箇所	オルティスグローバルアカデミー、長島放課後児童会(長島小学校内)
	3 箇所	デイサービスセンターやすかた、株式会社HSS青森事業所、地域サービスセンターSANNet
障がい者施設等	3 箇所	
学校等	1 箇所	長島小学校
避難所	3 箇所	市民美術展示館、青森ワシントンホテル、長島小学校
広域・一時避難場所	1 箇所	青い森公園
臨時ヘリポート	0 箇所	

●地区概況・所見

・青森市中心部に位置しており、校区の北側に青森湾を望む。南縁は青い森鉄道線が走り、中心部を国道7号線と青森停車場線が横断している。
 ・隣接小学校区は浦町、甲田、橋本、古川。
 ・市の中心部であるためビル等も多く、青森県庁やホテル、企業ビルが多数並ぶ。また、住宅の密集度および人口密度も非常に高い。
 ・全建物のうち、約4割を昭和55年以前の木造建物が占めているため、建物被害や延焼の可能性が高い。

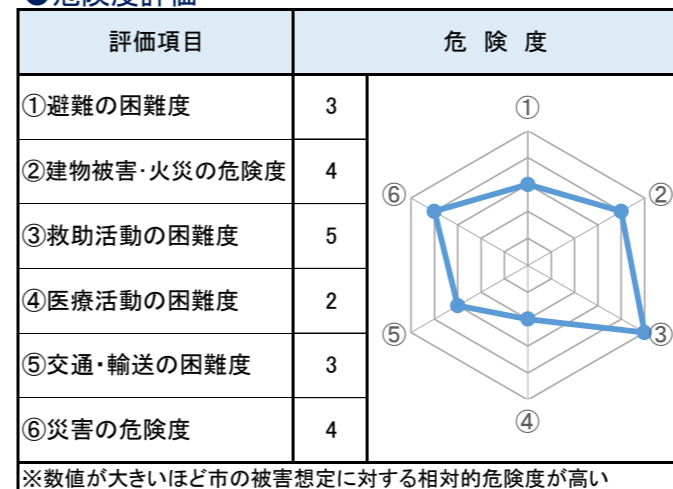
●地震被害予測結果

	入内断層地震						太平洋沖地震	
	冬18時(風速3m/s)		冬早朝深夜(風速3m/s)		夏12時(風速3m/s)		冬18時(風速3m/s)	
	被害量	比率	被害量	比率	被害量	比率	被害量	比率
建物全壊	457	20.77%	368	16.73%	349	15.86%	41	1.86%
建物焼失	95	4.32%	6	0.27%	7	0.32%	30	1.36%
死者	122	2.55%	39	0.82%	124	2.60%	3	0.06%
重傷者	72	1.51%	44	0.92%	83	1.74%	7	0.15%
自力脱出困難者	158	3.31%	80	1.67%	162	3.39%	1	0.02%

●近年の主な災害履歴

地震	2011年3月11日	東北地方太平洋沖地震	市内全域で約1日の停電
台風	2013年9月15日	台風18号	市内全域で(床上浸水24件/床下浸水128件/一部破損2件)
集中豪雨	2012年7月16日	大雨被害	青森地区全域で(床上浸水1件/床下浸水16件)

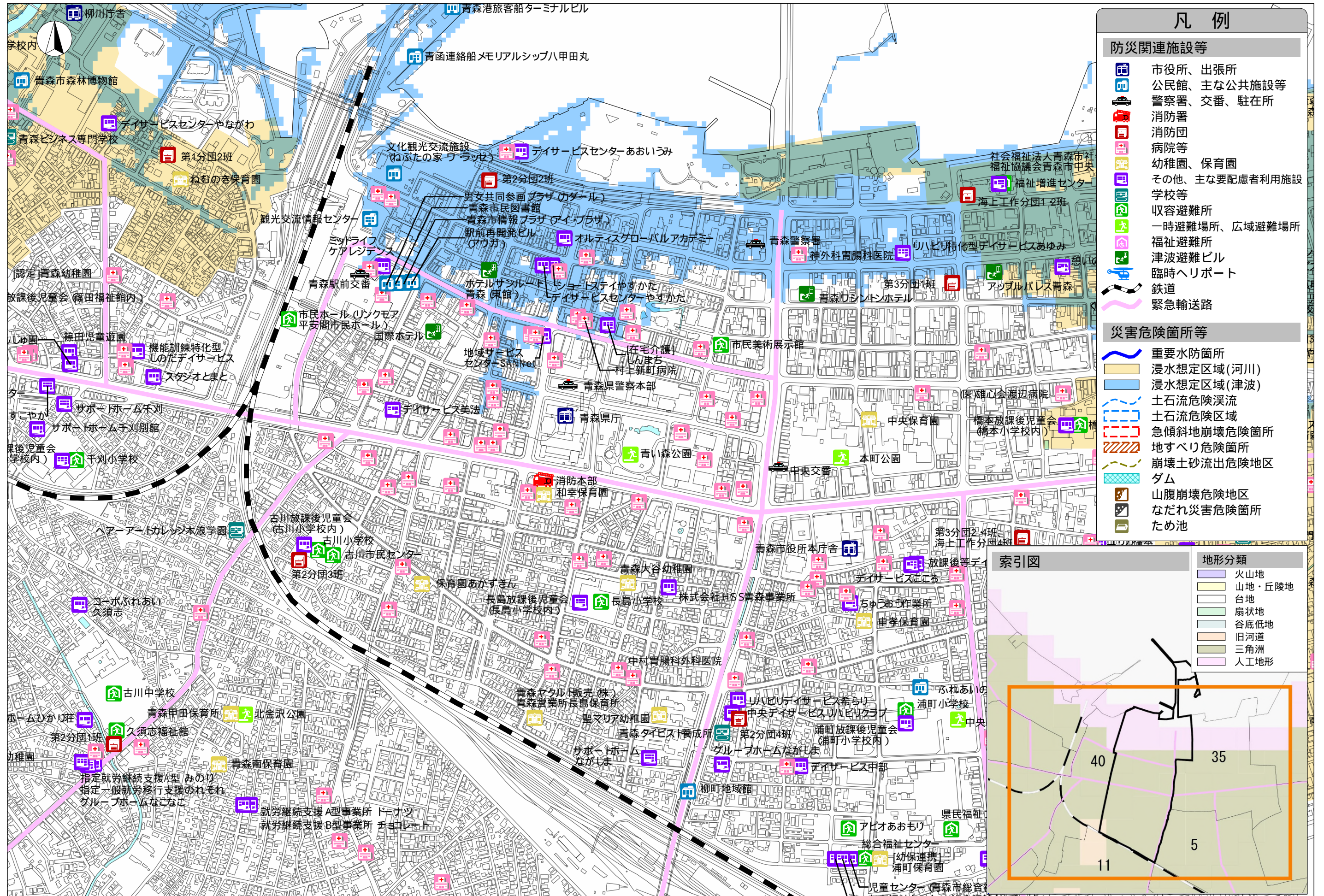
●危険度評価



●防災上の課題

・古い木造建物が多いため建物全半壊率が比較的高く、密集度を考慮すると延焼の危険性も高い。
 ・青森湾の沿岸部で広範囲に渡り、津波による浸水想定区域となっているため、注意が必要である。
 ・救助従事者数に比べて救助事象が多く、救助活動困難度が非常に高い。被災時には周辺校区と連携した救助活動が不可欠である。

●メモ欄



この地図の作成に当たっては、国土地理院長の承認を得て、同院発行の基盤地図情報を使用した。
(承認番号 平-情使、第...号)