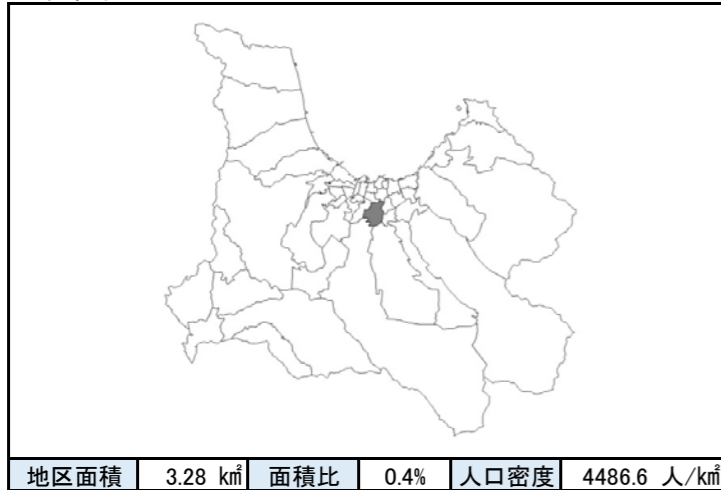


地区別防災カルテ

様式1 防災データベース

No. 36
浜田小学校

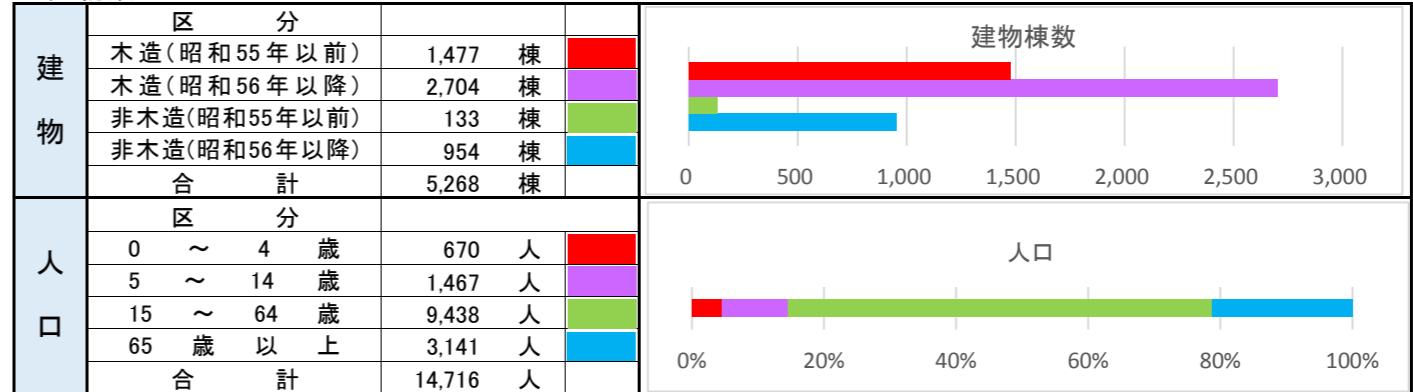
●位置図



●地区を構成する町丁

浜田(字玉川、字豊田)、ハツ役字矢作、奥野四丁目の一部、浦町字奥野、緑二丁目の一部、緑三丁目、桂木三丁目、桂木四丁目、青葉二丁目の一部、青葉三丁目、第二問屋町一丁目、第二問屋町二丁目、第二問屋町三丁目の一部、浜田一丁目、浜田二丁目、浜田三丁目

●建物数・人口



●防災関連施設分布

市役所、支所、その他主な公共施設	2 箇所	浜田福祉館、浜田市民館(浜田第三放課後児童会)
警察署	1 箇所	筒井交番
消防署	0 箇所	
消防団詰所等	2 箇所	筒井分団1・5班、筒井分団3班
病院等	31 箇所	あおばアップル歯科クリニック、ウイメンズクリニック小山、えびな耳鼻いんこう科、エフ、クリニック、おさき歯科サンロードクリニック、かみむら小児科医院、クリニックこころの森、こがクリニック、たかや歯科クリニック、とよあきクリニック、フラワー歯科医院、まつむら小児科クリニック、もりたクリニック、ヤマダ歯科矯正歯科クリニック、やまもと歯科、わたなべ内科クリニック、奥野ミナトヤ歯科医院、岩谷整形外科クリニック、桂木クリニック、好醫院、高畑歯科医院、桜庭歯科医院、聖マリア診療所、青森東方クリニック、青葉こころのクリニック、石田クリニック、川口内科、村上病院、長谷川歯科医院、木村内科クリニック、柳谷歯科医院
幼稚園・保育園	7 箇所	[認定]第二青森幼稚園、きらきら保育園、ひかり保育園、ひだまり保育園、ひなた保育園、玉川保育園、青森ヤクルト販売(株)青森営業所青葉保育所
その他、主な要配慮者利用施設	14 箇所	あおぞら荘、ヴァンピュール南青森、グループホームブロンディ、グループホーム青空倶楽部奥野館、グループホーム青空倶楽部浜田館、サニーライフ、デイサービスあおぞら、デイサービスこもれび、デイサービスブロンディ、デイサービス沢庵、もや、わが家、寄り合い処おむすび、寄り合い処桂木
児童福祉関係施設	5 箇所	奥野児童遊園、浜田第三放課後児童会(浜田市民館内)、浜田第四放課後児童会(北村貸事務所内)、浜田第二放課後児童会(浜田小学校スポーツハウス内)、浜田放課後児童会(浜田福祉館内)
障がい者施設等	4 箇所	デイサービスセンターあおば、ハートスポット事業所、ワーカーズコレクティブハウスひいらぎ、藤コゼフハウス
学校等	4 箇所	青森山田高等学校、青森山田中学校、青森中央高等学校、浜田小学校
避難所	4 箇所	青森県営スケート場、青森中央高等学校、浜田小学校、浜田福祉館
広域・一時避難場所	2 箇所	奥野中央公園、ハツ役北公園
臨時ヘリポート	0 箇所	

●地区概況・所見

- 青森市のほぼ中央に位置し、人口密度、住宅の密集度が高い。北側の住宅地を青い森鉄道が横断し、中心部を国道103号線が縦断している。
- 隣接小学校区は荒川、浦町、大野、筒井、筒井南、堤、横内。
- 南側の国道7号線の沿線付近には、大型の商業施設等が集中しており、時間帯によっては買い物客等が多い。
- 昭和55年以降の建物割合が全体の約7割となっているが、建物棟間隔は狭隘であるため、被災時に延焼する可能性が比較的高い。

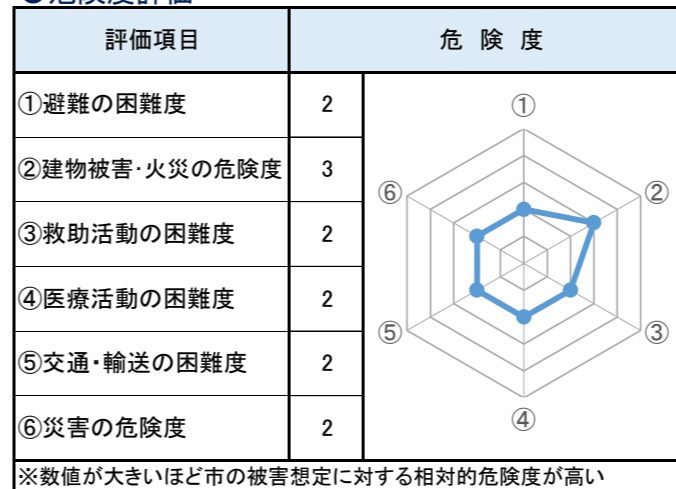
●地震被害予測結果

	入内断層地震						太平洋沖地震	
	冬18時(風速3m/s)		冬早期深夜(風速3m/s)		夏12時(風速3m/s)		冬18時(風速3m/s)	
	被害量	比率	被害量	比率	被害量	比率	被害量	比率
建物全壊	526	9.98%	116	2.20%	100	1.90%	22	0.42%
建物焼失	428	8.12%	18	0.34%	6	0.11%	1	0.02%
死者	16	0.11%	6	0.04%	3	0.02%	0	0.00%
重傷者	20	0.14%	9	0.06%	9	0.06%	2	0.01%
自力脱出困難者	17	0.12%	23	0.16%	15	0.10%	0	0.00%

●近年の主な災害履歴

地震	2011年3月11日	東北地方太平洋沖地震	市内全域で約1日の停電
台風	2013年9月15日	台風18号	市内全域で(床上浸水24件/床下浸水128件/一部破損2件)
集中豪雨	2012年7月16日	大雨被害	青森地区全域で(床上浸水1件/床下浸水16件)

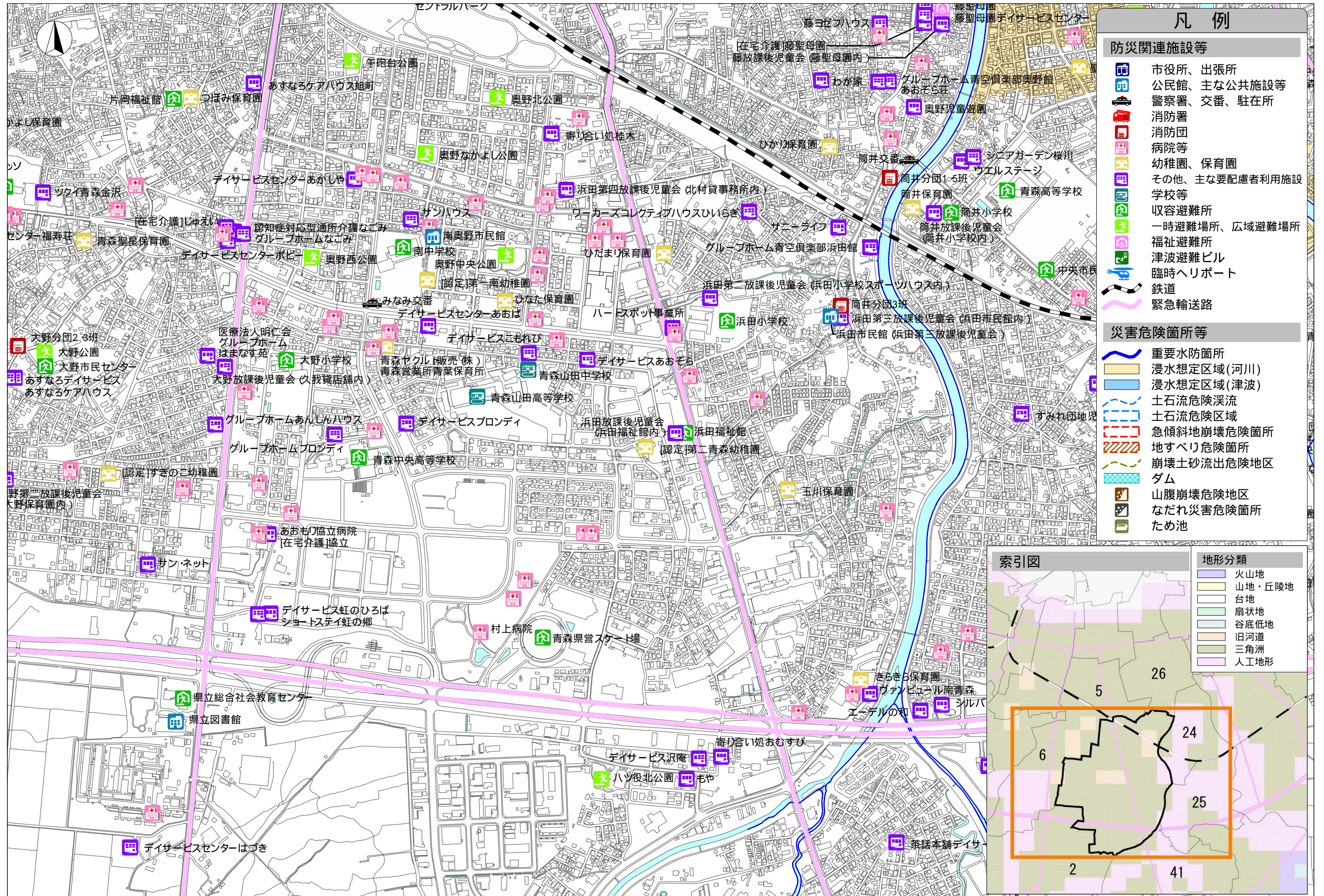
●危険度評価



●防災上の課題

- 昭和55年以降の比較的新しい建物が多いが、棟間隔は狭隘であるため、被災時に延焼する危険性が比較的高い。
- その他の相対的危険度については概ね低いと言える。

●メモ欄



この地図の作成に当たっては、国土地理院長の承認を得て、同院発行の基盤地図情報を使用した。
(承認番号 平-情使、第...号)