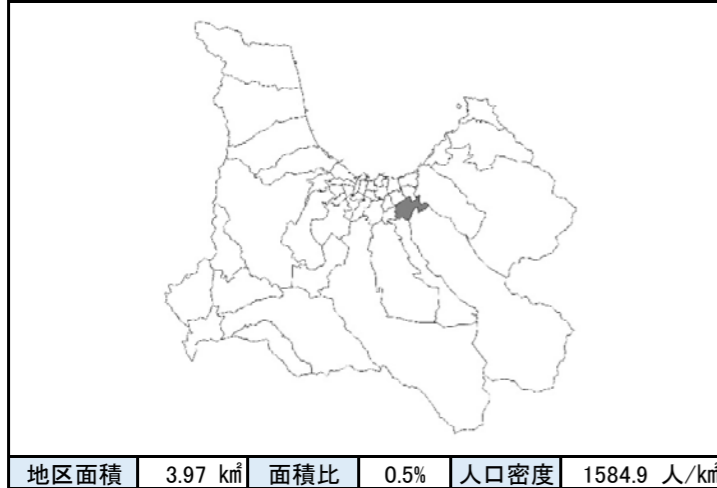


地区別防災カルテ

様式1 防災データベース

No. 37
浜館小学校

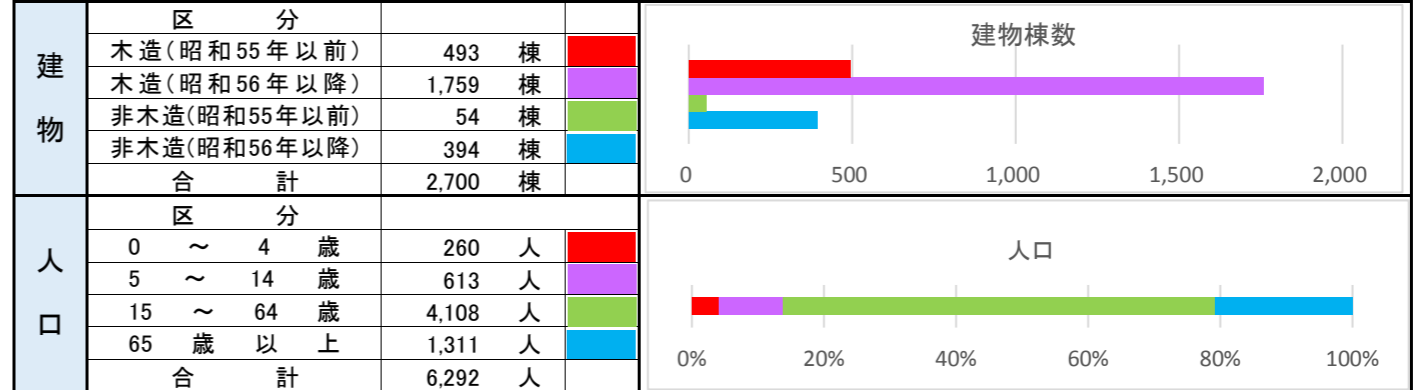
●位置図



●地区を構成する町丁

浜館、田屋敷、古館字大柳、戸山(字安原、字宮崎、字赤坂の一部、字荒井の一部)、駒込(字見吉、字前田、字月見野の一部、字桐ノ沢の一部、字蛭沢の一部)、小柳字桂、虹ヶ丘一丁目、虹ヶ丘二丁目、浜館一丁目から浜館六丁目まで、古館一丁目

●建物数・人口



●防災関連施設分布

市役所、支所、その他主な公共施設	5 箇所	戸山児童館、中央市民センター駒込分館、中央市民センター戸山分館、浜館支所、浜館田屋敷市民館(浜館放課後児童会)
警察署	1 箇所	浜館駐在所
消防署	0 箇所	
消防団詰所等	4 箇所	浜館分団2班、浜館分団3班、浜館分団4班、浜館分団6班
病院等	8 箇所	あさだ歯科医院、こたにこどもクリニック、すこやか苑診療所、ひがし整形外科リハビリテーションクリニック、安生園診療所、医療法人輝栄会奈良岡歯科医院、駒井胃腸科内科、虹ヶ丘内科クリニック
幼稚園・保育園	1 箇所	青森ヤクルト販売(株)青森営業所虹ヶ丘保育所
その他、高年齢者福祉関連施設	14 箇所	[在宅介護]北翔、[特養]すこやか苑、[老健]ケア・ガーデン青森、あうら浜館、エーデルの里、グループハウスはまだて、グループホームサンライフ善知鳥、シニアガーデン浜館、シニアハウスサザンクロス、ツクイ青森浜館、ふれあい、ゆうび苑、安生園、息吹リハデイ
その他、主要配慮者利用施設	3 箇所	駒込児童遊園、戸山児童館、浜館放課後児童会(浜館田屋敷市民館内)
障がい者施設等	1 箇所	みんなの架け橋
学校等	4 箇所	県立保健大学、青森第二高等養護学校、青森第二養護学校、浜館小学校
避難所	5 箇所	安生園、県立保健大学、中央市民センター駒込分館、中央市民センター戸山分館、浜館小学校
広域・一時避難場所	4 箇所	えのき公園、はまだて公園、桐ノ沢公園、虹ヶ丘公園
臨時ヘリポート	1 箇所	県立保健大学

●地区概況・所見

- 青森市の中央部からやや東寄りに位置する。
- 隣接小学校区は幸畑、小柳、佃、筒井南、戸山西、原別(南)、横内。
- 住宅地は中心を横断する国道7号線と青森自動車道によって分断され、道路沿線には田園の他、裸地が多い。
- 全建物のうち80%が昭和55年以降に建てられた新しい建物であるため、相対的な危険度は低い。

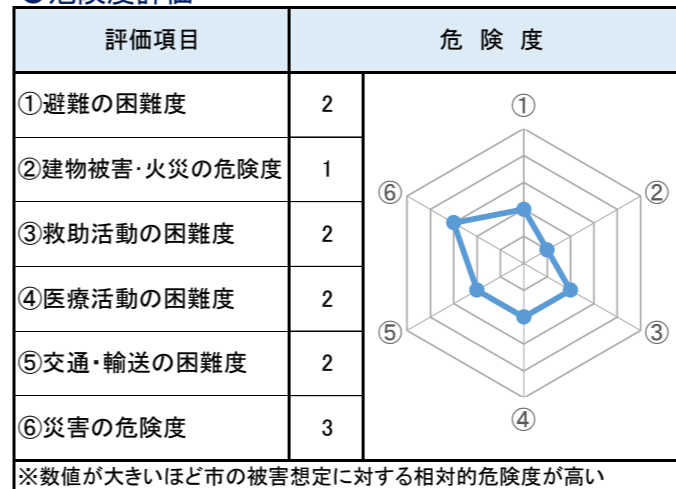
●地震被害予測結果

	入内断層地震						太平洋沖地震	
	冬18時(風速3m/s)		冬早朝深夜(風速3m/s)		夏12時(風速3m/s)		冬18時(風速3m/s)	
	被害量	比率	被害量	比率	被害量	比率	被害量	比率
建物全壊	180	6.67%	56	2.07%	53	1.96%	25	0.93%
建物焼失	128	4.74%	4	0.15%	4	0.15%	21	0.78%
死者	8	0.13%	3	0.05%	1	0.02%	1	0.02%
重傷者	6	0.10%	6	0.10%	4	0.06%	1	0.02%
自力脱出困難者	10	0.16%	12	0.19%	9	0.14%	0	0.00%

●近年の主な災害履歴

地震	2011年3月11日	東北地方太平洋沖地震	市内全域で約1日の停電
台風	2013年9月15日	台風18号	市内全域で(床上浸水24件/床下浸水128件/一部破損2件)
集中豪雨	2012年7月16日	大雨被害	青森地区全域で(床上浸水1件/床下浸水16件)

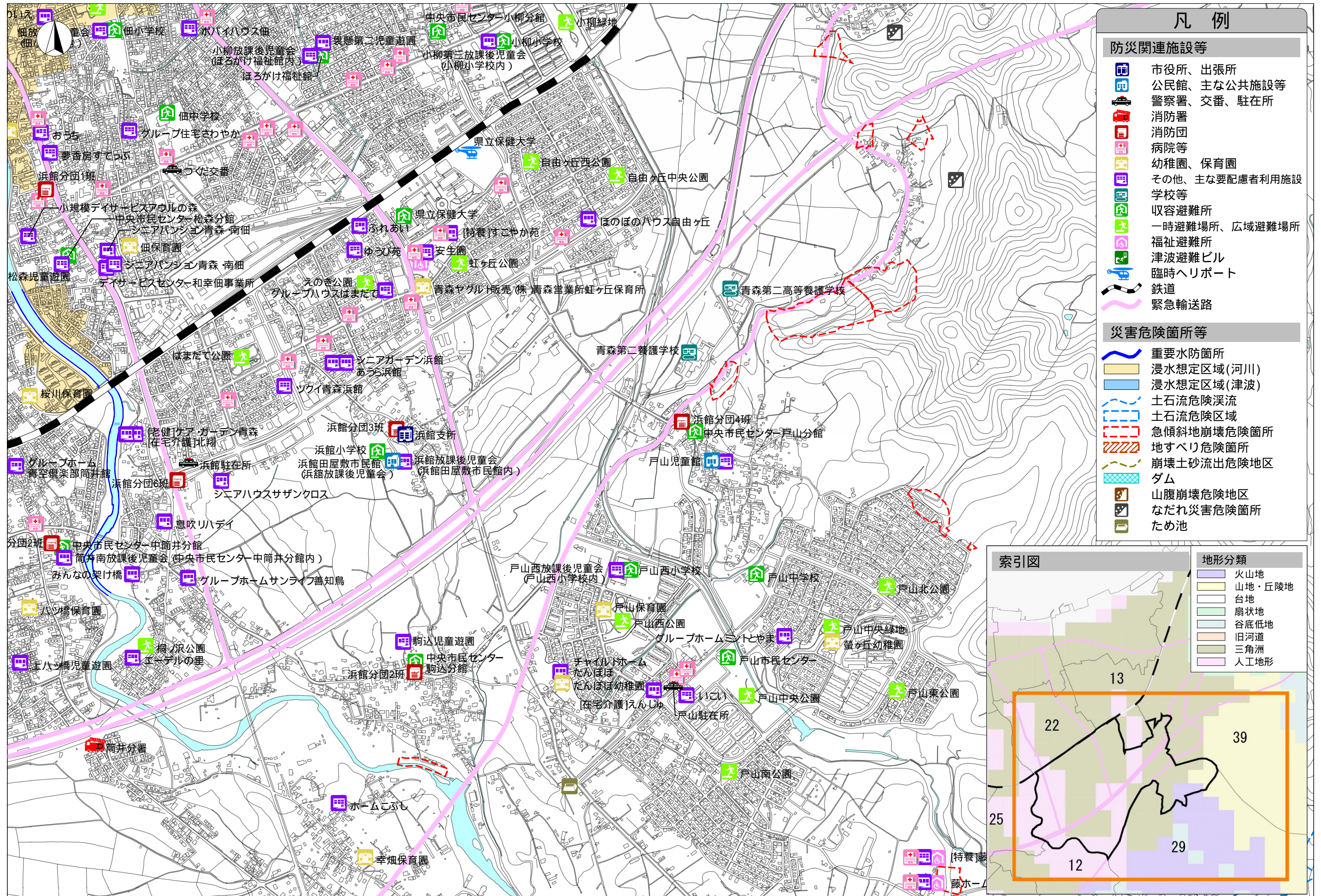
●危険度評価



●防災上の課題

- 建築年代が新しい建物が多く棟間隔も比較的広いため、相対的に建物被害・火災の危険度が低い。
- 重要水防箇所Aランクの駒込川が西側の校区境界に沿って流れるほか、東側の青森環状野内線の沿線に急傾斜地の警戒区域が存在しており注意が必要である。
- 災害の危険度が若干高いが、そのほかの相対的危険度については概ね低いと言える。

●メモ欄



この地図の作成に当たっては、国土地理院長の承認を得て、同院発行の基盤地図情報を使用した。(承認番号 平-情使、第...号)