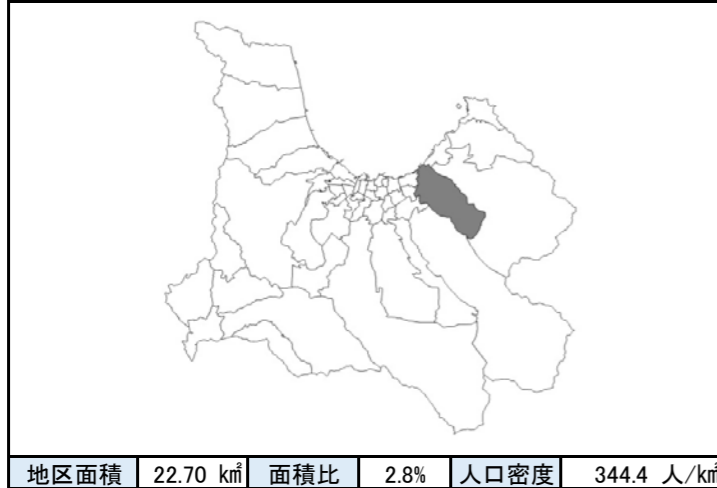


地区別防災カルテ

様式1 防災データベース

No. 39
原別小学校(南)

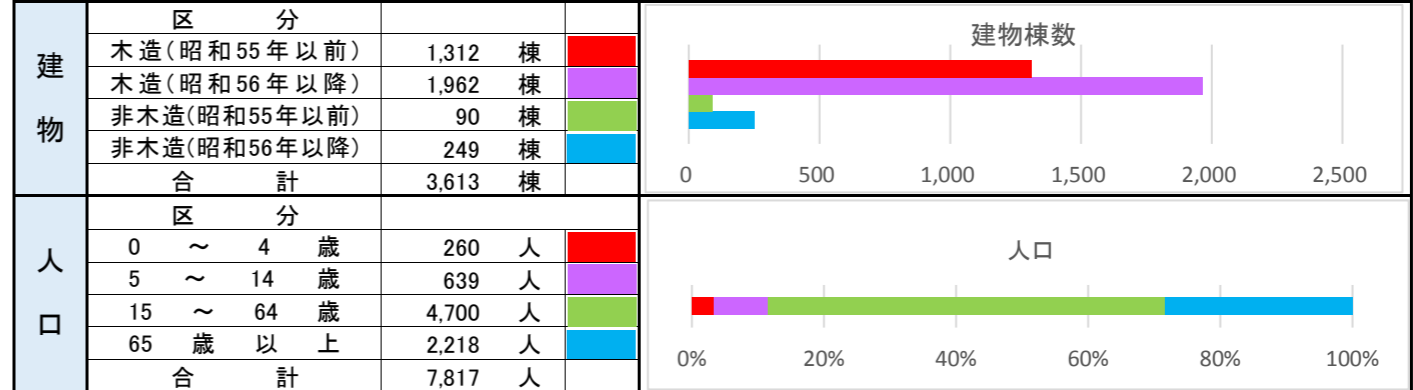
●位置図



●地区を構成する町丁

原別、泉野、八幡林、矢田前、平新田、諏訪沢、戸崎、後范、築木館、桑原、八重田一丁目の一部、八重田四丁目の一部、原別一丁目から原別六丁目、原別八丁目の一部、本泉一丁目の一部、本泉二丁目の一部

●建物数・人口



●防災関連施設分布

市役所、支所、その他主な公共施設	3 箇所	原別支所、東部市民センター、平新田児童館
警察署	1 箇所	東部駐在所
消防署	1 箇所	原別分署
消防団詰所等	5 箇所	原別分団1班、原別分団2班、原別分団3・6班、原別分団4・7・8、原別分団5班
病院等	8 箇所	おさないクリニック、さくらだ整形外科クリニック、とき歯科、一般財団法人全日本労働福祉協会青森健診センター、三上心療内科・内科医院、諏訪沢クリニック、特別養護老人ホーム樹の里医務室、白取歯科医院
幼稚園・保育園	3 箇所	[認定]青森中央短期大学附属第三幼稚園、青森東保育園、本泉保育園
その他、高年齢者福祉関連施設	16 箇所	[老健]青森ナーシングライフ、[在宅介護]豊寿、[老健]いちい荘、グループホームふるりの家、グループホームみずばしょう苑、グループホーム諏訪沢、グループホーム星遊荘、ケアハウスリラ、指定介護老人福祉施設樹の里、シニアマンション青森・東、デイサービスセンターサンライフ青森、デイサービスセンター実見、ほっとたいら、ゆうゆう、幸の里、彩悠苑
児童福祉関係施設	4 箇所	原別児童遊園、原別中央児童遊園、原別放課後児童会(原別小学校内)、平新田児童館
障がい者施設等	3 箇所	社会福祉法人清養会デイサービスセンター ケヤキ、障がい者支援施設幸養苑、障害者サービスセンターさくら
学校等	4 箇所	県立盲学校、原別小学校、青森東高等学校、東中学校
避難所	6 箇所	[老健]青森ナーシングライフ、原別小学校、障がい者支援施設幸養苑、青森東高等学校、東中学校、東部市民センター
広域・一時避難場所	0 箇所	
臨時ヘリポート	0 箇所	

●地区概況・所見

・青森市の中央部より東側に位置している。校区内を青い森鉄道、国道4号線、国道7号線、青森環状野内線、青森自動車道が横断する。
・隣接小学校区は小柳、造道、東陽(南)、戸山西、野内、浜館。
・主要な住宅地などは北部の沿岸部に集中しており、南側の山地部には建物がほとんど存在しない。

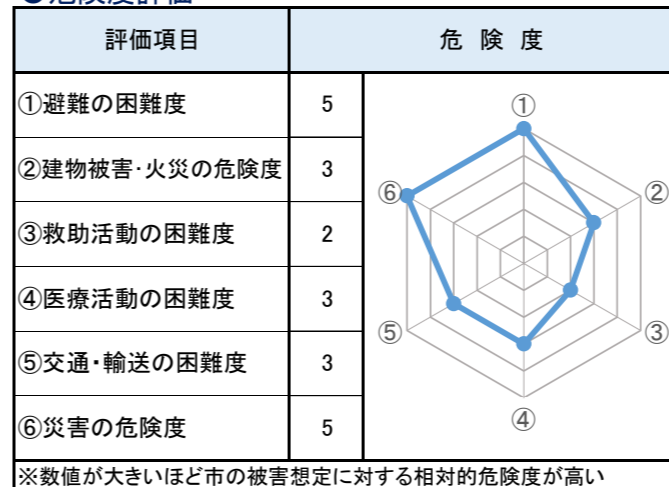
●地震被害予測結果

	入内断層地震						太平洋沖地震	
	冬18時(風速3m/s)		冬早期深夜(風速3m/s)		夏12時(風速3m/s)		冬18時(風速3m/s)	
	被害量	比率	被害量	比率	被害量	比率	被害量	比率
建物全壊	867	24.00%	508	14.06%	470	13.01%	18	0.50%
建物焼失	383	10.60%	24	0.66%	13	0.36%	14	0.39%
死者	198	2.53%	236	3.02%	150	1.92%	5	0.06%
重傷者	64	0.82%	102	1.30%	61	0.78%	2	0.03%
自力脱出困難者	67	0.86%	109	1.39%	46	0.59%	0	0.00%

●近年の主な災害履歴

地震	2011年3月11日	東北地方太平洋沖地震	市内全域で約1日の停電
台風	2013年9月15日	台風18号	市内全域で(床上浸水24件/床下浸水128件/一部破損2件)
集中豪雨	2012年7月16日	大雨被害	青森地区全域で(床上浸水1件/床下浸水16件)

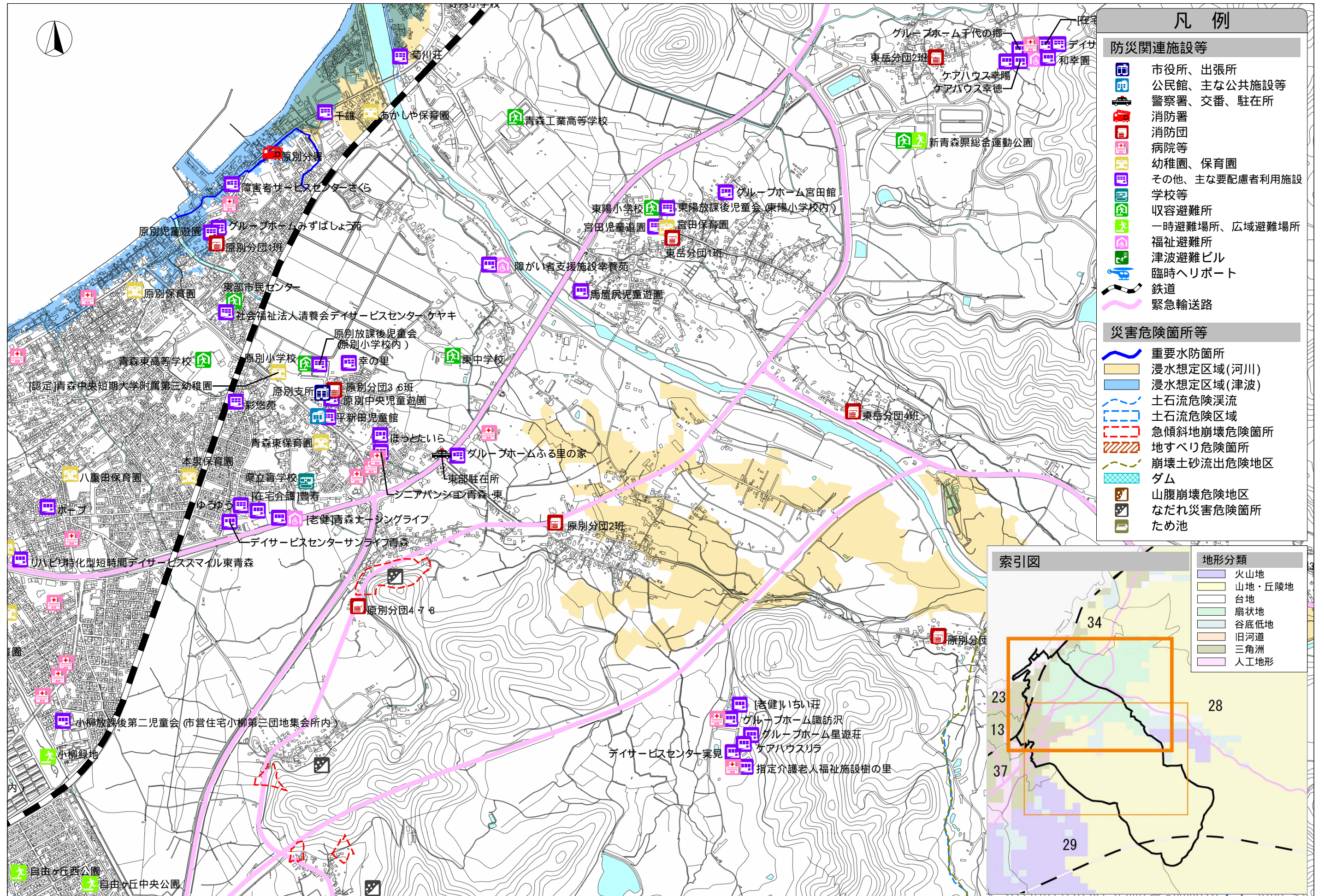
●危険度評価



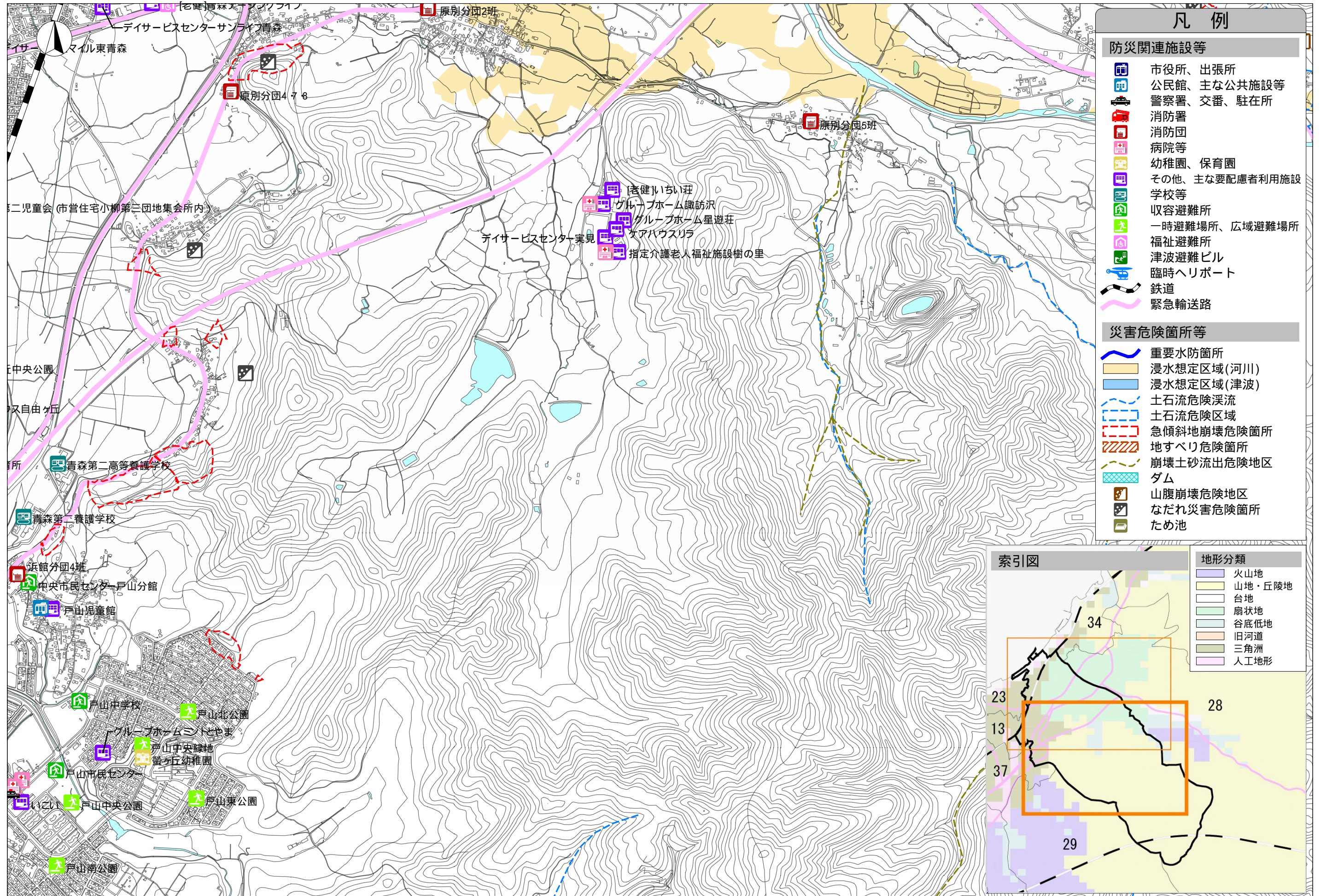
●防災上の課題

・避難所の収容人数に不足が生じる可能性があるため避難困難度が非常に高い。
・青森湾沿岸部は建物の密集度が高く、津波浸水想定区域でもあることから、特に注意が必要である。
・校区の北側に津波、北東部に洪水の浸水想定区域があり、山地部には急傾斜地が存在するため、水害・土砂災害の危険度が非常に高い。

●メモ欄



この地図の作成に当たっては、国土地理院長の承認を得て、同院発行の基盤地図情報を使用した。(承認番号 平-情使、第-号)



この地図の作成に当たっては、国土地理院長の承認を得て、同院発行の基盤地図情報を使用した。(承認番号 平...情使、第...号)