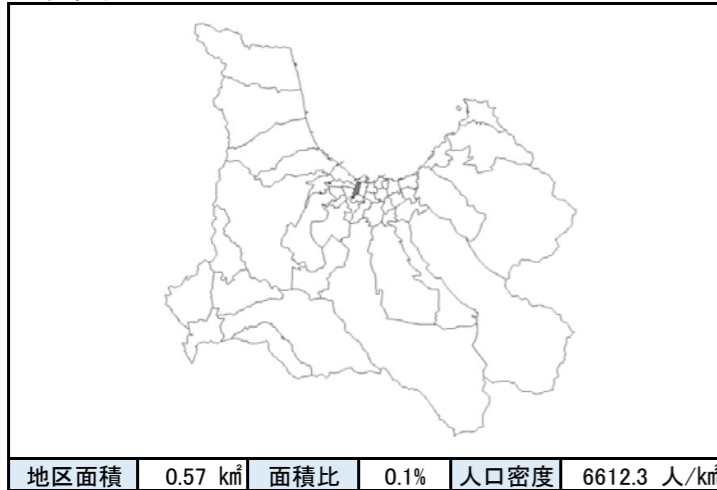


地区別防災カルテ

様式1 防災データベース

No. 40
古川小学校

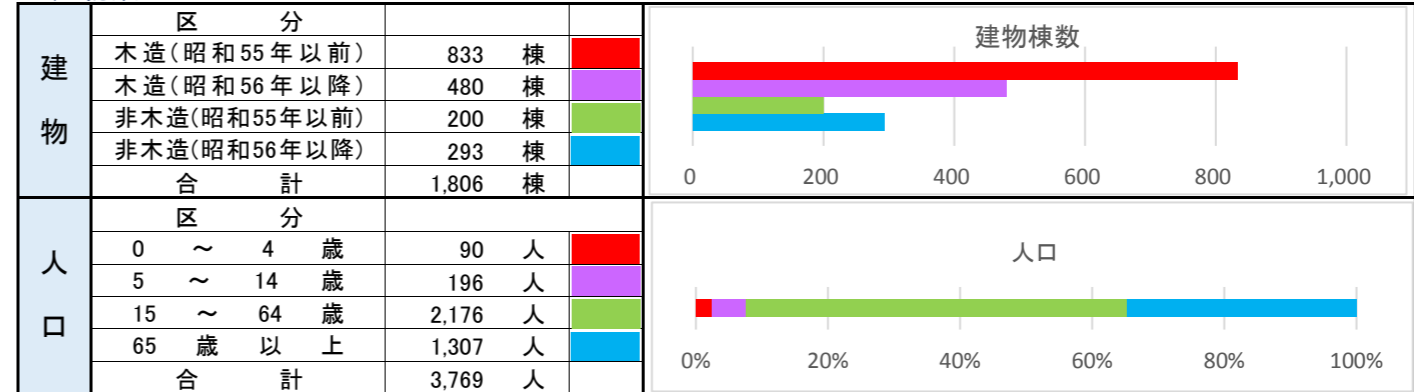
●位置図



●地区を構成する町丁

北金沢一丁目、北金沢二丁目の一部、安方一丁目の一部、新町一丁目の一部、古川一丁目の一部、古川二丁目の一部、古川三丁目の一部

●建物数・人口



●防災関連施設分布

市役所、支所、その他主な公共施設	7 箇所	文化観光交流施設(ねぶたの家 ワ・ラッセ)、駅前再開発ビル(アウガ)、観光交流情報センター、古川市民センター、青森市情報プラザ(アイ・プラザ)、青森市民図書館、男女共同参画プラザ(カダール)
警察署	1 箇所	青森駅前交番
消防署	0 箇所	
消防団詰所等	2 箇所	第2分団2班、第2分団3班
病院等	18 箇所	おきつ内科、しんまち眼科、たかはし歯科クリニック、ミッドライフクリニックAMC、医療法人美歯会板垣矯正歯科青森診療室、奥瀬歯科医院、岩男外科医院、菊池内科クリニック、熊谷歯科、渋谷内科医院、小山歯科医院、小泉歯科医院、青い海公園クリニック、青森タウン形成外科クリニック、青森駅前歯科クリニック、東京美容外科青森院、牧歯科医院、對馬歯科医院
幼稚園・保育園	3 箇所	青森甲田保育所、青森南保育園、保育園あかずきん
その他、主要な配慮者利用施設	3 箇所	デイサービスセンターあおいうみ、デイサービス美法、ミッドライフケアレジデンス
	1 箇所	古川放課後児童会(古川小学校内)
	2 箇所	就労継続支援A型事業所 ドーナツ、就労継続支援B型事業所 チョコレート
障がい児施設等	2 箇所	
学校等	1 箇所	古川小学校
避難所	4 箇所	ホテルサンルート青森(東館)、古川市民センター、古川小学校、国際ホテル
広域・一時避難場所	1 箇所	北金沢公園
臨時ヘリポート	0 箇所	

●地区概況・所見

・青森市の中心部に位置し、校区の北側に青森湾を望み、西側の校区界には青森駅が存在する市で2番目に小さい小学校区である。
 ・隣接小学校区は沖館、甲田、篠田、千刈、長島。
 ・市の中心部であるためビル等も多く、住宅の密集度合いや人口密度も非常に高い。
 ・全建物のうち46%が昭和55年以前の建物であり、棟間隔も狭隘であるため、建物が被害を受ける可能性が高い。

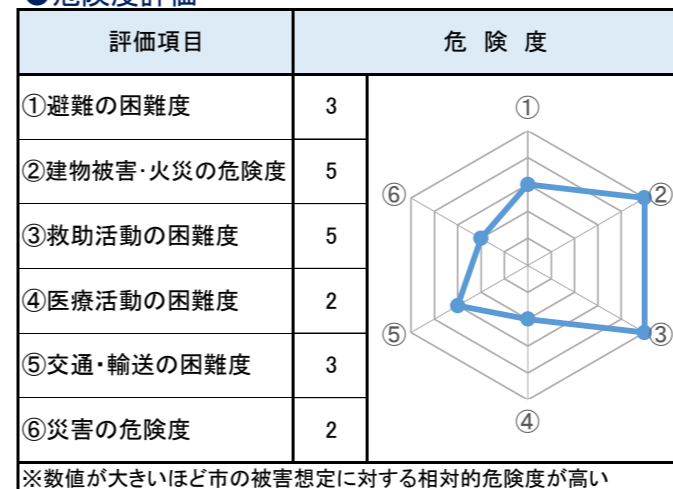
●地震被害予測結果

	入内断層地震						太平洋沖地震	
	冬18時(風速3m/s)		冬早期深夜(風速3m/s)		夏12時(風速3m/s)		冬18時(風速3m/s)	
	被害量	比率	被害量	比率	被害量	比率	被害量	比率
建物全壊	458	25.36%	309	17.11%	296	16.39%	56	3.10%
建物焼失	156	8.64%	7	0.39%	10	0.55%	47	2.60%
死者	135	3.58%	38	1.01%	160	4.25%	3	0.08%
重傷者	28	0.74%	29	0.77%	25	0.66%	4	0.11%
自力脱出困難者	94	2.49%	76	2.02%	86	2.28%	1	0.03%

●近年の主な災害履歴

地震	2011年3月11日	東北地方太平洋沖地震	市内全域で約1日の停電
台風	2013年9月15日	台風18号	市内全域で(床上浸水24件/床下浸水128件/一部破損2件)
集中豪雨	2012年7月16日	大雨被害	青森地区全域で(床上浸水1件/床下浸水16件)

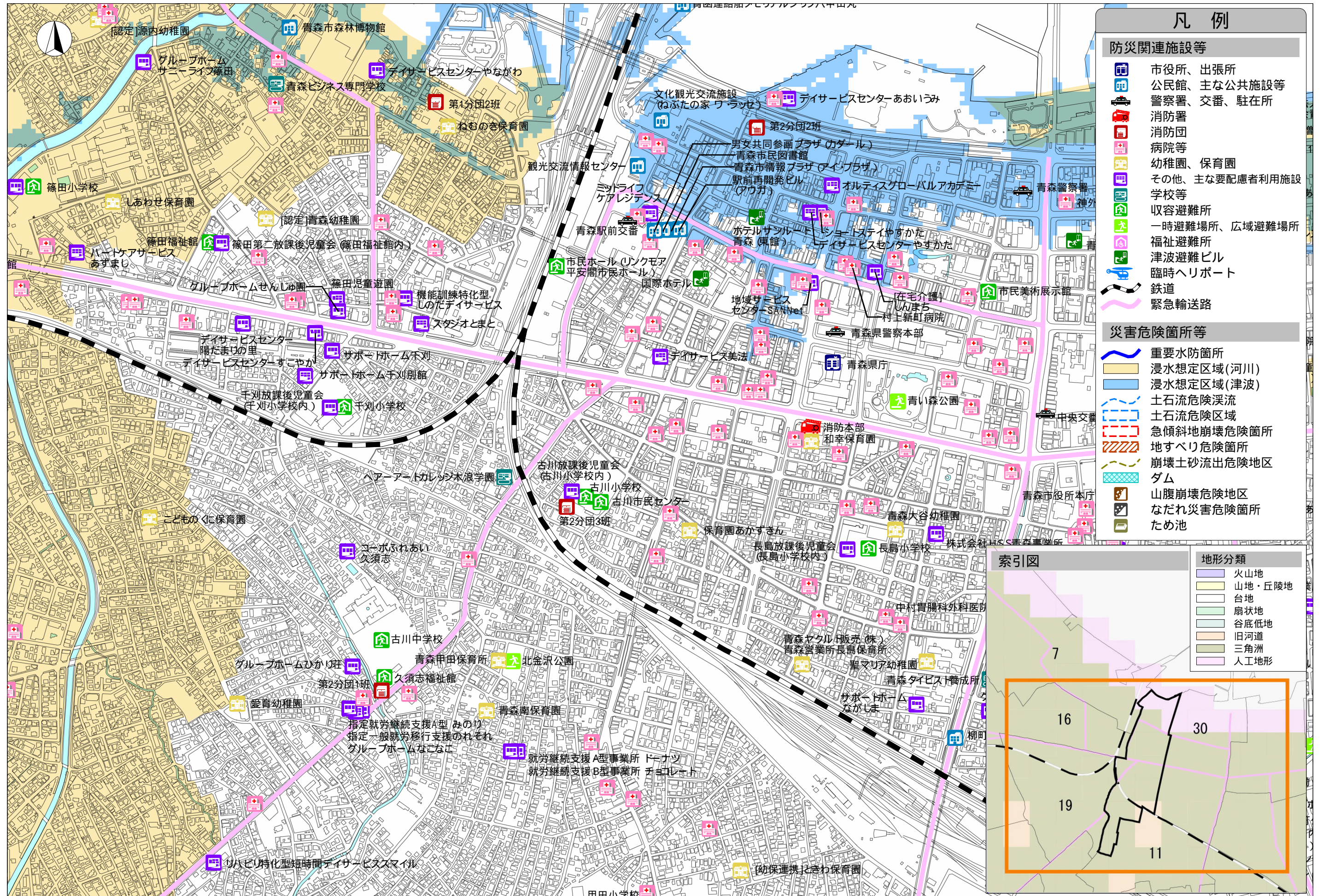
●危険度評価



●防災上の課題

・建築年代が古い建物が多く、棟間隔も狭隘であるため全半壊や延焼等の建物被災率が高い。
 ・救助従事者数に比べて救助事象が多い想定されるため、救助活動困難度が非常に高い。
 ・青森湾の沿岸部は津波浸水想定区域となっており、付近に青森駅など人の集中しやすい場所が多いため、注意が必要である。

●メモ欄



この地図の作成に当たっては、国土地理院長の承認を得て、同院発行の基盤地図情報を使用した。
 (承認番号 平-情使、第-号)