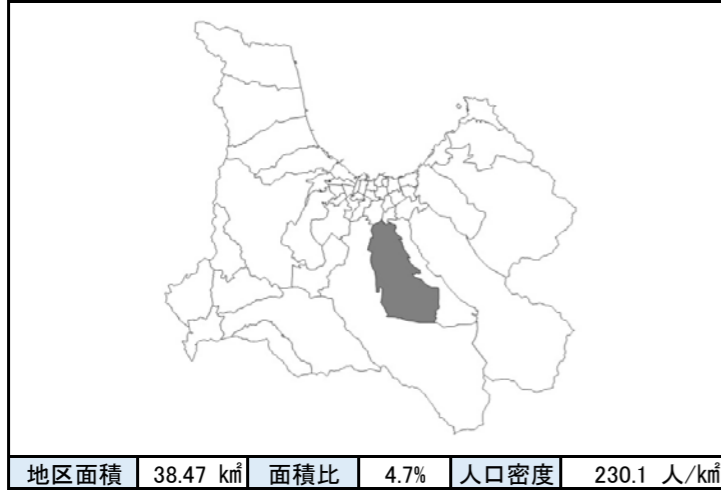


地区別防災カルテ

様式1 防災データベース

No. 41
横内小学校

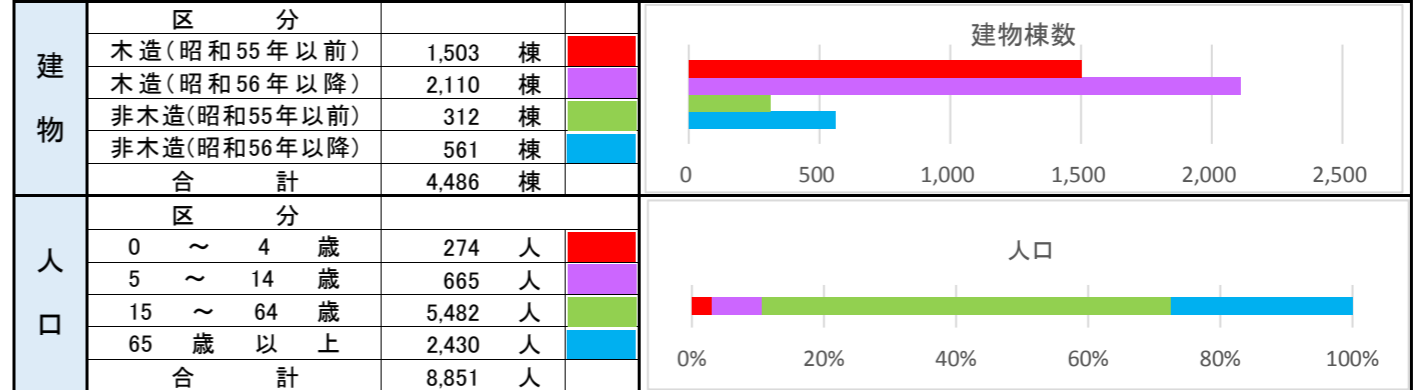
●位置図



●地区を構成する町丁

横内、雲谷、野尻、妙見一丁目から妙見三丁目まで、四ツ石、新町野、合子沢、問屋町一丁目、問屋町二丁目、卸町、幸畑一丁目、幸畑二丁目の一部、幸畑三丁目の一部、幸畑五丁目の一部、大矢沢(字野田、字里見の一部)

●建物数・人口



●地区概況・所見

・青森市の中央部に位置し、南側は山地に囲まれ、北側に住宅地が集中している。校区の中央部を国道103号線が縦断し、北側を青森環状野内線と東北新幹線が横断する。
 ・隣接小学校区は荒川、幸畑、筒井南、浜田。
 ・校区の北部には青森市中央卸売市場や青森中央学院大学などの教育施設等が多くあり、建物が集中している。
 ・木造建物は全体の80%で、そのうち42%が昭和55年以前の建築年であるが、建物の棟間隔は十分確保されているため、被害は少ないものと思われる。

●防災関連施設分布

市役所、支所、その他主な公共施設	10 箇所	高齢者健康農園、身体障害者福祉センターねむのき会館、はまなす会館、埋蔵文化財整理作業場(旧栄山小学校)、横内市民センター、横内浄水場、総合学校教育センター、中央市民センター雲谷分館、中央市民センター合子沢分館、中央市民センター大矢沢分館
警察署	0 箇所	
消防署	1 箇所	横内分署
消防団詰所等	4 箇所	横内分団1班、横内分団2・5班、横内分団3・6・7班、横内分団4班
病院等	12 箇所	アイル浜中歯科クリニック、せきの歯科医院、せき歯科クリニック、桜田歯科医院、三上医院、青森保健生活協同組合生協さくら病院、竹浪歯科医院、特別養護老人ホーム雲谷ホーム医務室、特別養護老人ホーム三思園診療所、特別養護老人ホーム朝光苑診療所、芙蓉会病院、澤井歯科医院
幼稚園・保育園	6 箇所	[認定]青森中央短期大学附属第一幼稚園、[幼保連携]中央文化保育園、おおほし保育園、つばさ保育園、青森山田保育園、里見ヶ丘保育園
その他、主な要配慮者利用施設	27 箇所	[特養]雲谷ホーム、[在宅介護]甲田、[在宅介護]芙蓉、[在宅介護]聚幸園、[老健]ニューライフ芙蓉、[老健]甲田苑、いずみ、グループハウス横内、グループホームあさひ、グループホームななかまど、グループホームのじり苑、グループホームはくちよう荘、グループホームやまびこ荘、グループホームゆめの森、コーポふれあい幸畑、こはる、サービス付き高齢者向け住宅さくら、サングループホーム横内、デイサービスセンター三思園、デイサービスセンター福聚園、デイサービスセンター里見ヶ丘ホーム、三思園、茶話本舗デイサービス妙見亭、朝光苑、朝光苑デイサービスセンターはなおもい、通所介護うるかめ、複合型サービス事業所ひまわり
児童福祉関係施設	8 箇所	雲谷児童遊園、横内児童遊園、横内第二児童遊園、横内放課後児童会(横内小学校内)、県立子ども自立センターみらい、児童発達支援センターやまぎき園、青森おおぞら学園、大矢沢児童遊園
障がい者施設等	16 箇所	グループホームおおぞら、グループホーム登夢ソーヤ、すばる、はっこう、ホームこぶし、指定障害福祉サービス事業所青森とうの園、児童デイサービスあおねとと青森南、自立訓練事業所SUN、自立訓練所ほのぼの寮、就労サポートセンターそら、障害児入所施設八甲学園、身体障害者福祉センターねむのき会館、多機能型事業所デイサービスセンターはっこう、八甲、八甲学園、放課後児童デイサービスやまぎき
学校等	8 箇所	横内小学校、横内中学校、青森公立大学、青森高等技術専門学校、青森中央学院大学、青森中央経理専門学校、青森中央短期大学、青森中央文化専門学校
避難所	15 箇所	[特養]雲谷ホーム、[特養]三思園、[特養]朝光苑、障害児入所施設八甲学園、はまなす会館、横内市民センター、横内小学校、横内中学校、身体障害者総合福祉センターねむのき会館、青森公立大学、青森高等技術専門学校、総合学校教育センター、中央市民センター雲谷分館、中央市民センター合子沢分館、中央市民センター大矢沢分館
広域・一時避難場所	1 箇所	幸畑西公園
臨時ヘリポート	1 箇所	青森県総合学校教育センター

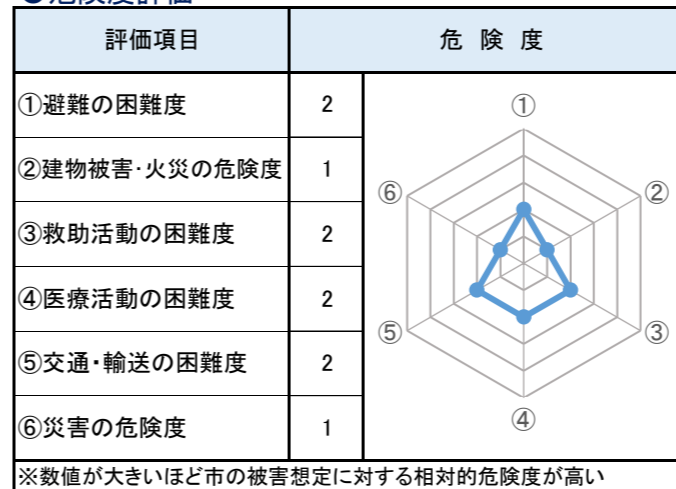
●地震被害予測結果

	入内断層地震						太平洋沖地震	
	冬18時(風速3m/s)		冬早朝深夜(風速3m/s)		夏12時(風速3m/s)		冬18時(風速3m/s)	
	被害量	比率	被害量	比率	被害量	比率	被害量	比率
建物全壊	298	6.64%	43	0.96%	31	0.69%	6	0.13%
建物焼失	270	6.02%	15	0.33%	4	0.09%	2	0.04%
死者	12	0.14%	2	0.02%	2	0.02%	0	0.00%
重傷者	11	0.12%	3	0.03%	7	0.08%	0	0.00%
自力脱出困難者	6	0.07%	5	0.06%	7	0.08%	0	0.00%

●近年の主な災害履歴

地震	2011年3月11日	東北地方太平洋沖地震	市内全域で約1日の停電
台風	2013年9月15日	台風18号	市内全域で(床上浸水24件/床下浸水128件/一部破損2件)
集中豪雨	2012年7月16日	大雨被害	青森地区全域で(床上浸水1件/床下浸水16件)

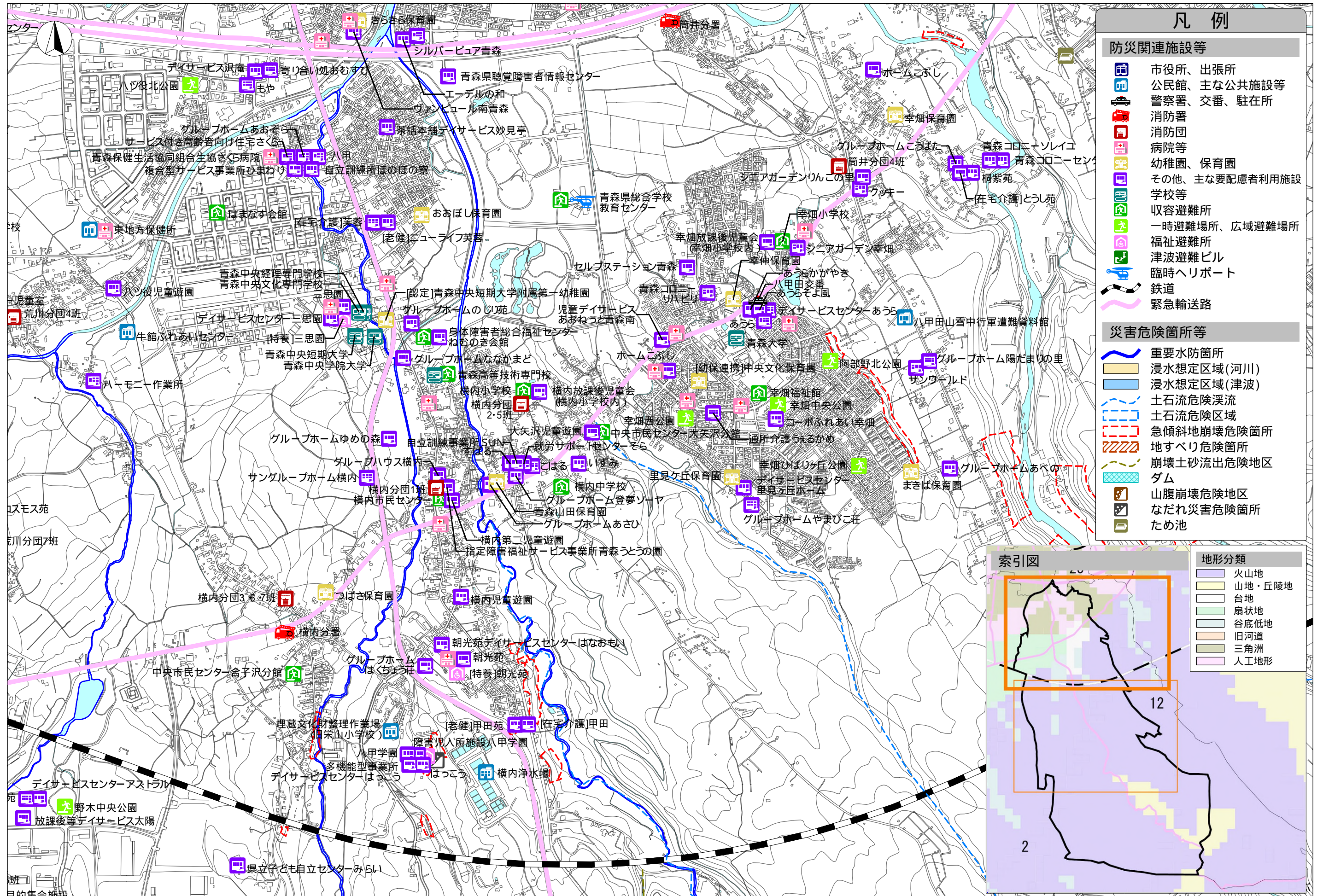
●危険度評価



●防災上の課題

・建築年の古い建物が多いものの、棟間隔は十分確保されており、相対的に危険度は低い。
 ・重要水防箇所の横内川、合子沢川が流れているほか、山地には急傾斜地崩壊危険箇所が存在しており注意が必要である。
 ・上記以外についても、概ね危険度は低いと言える。

●メモ欄



この地図の作成に当たっては、国土地理院長の承認を得て、同院発行の基盤地図情報を使用した。
 (承認番号 平-情使、第...号)

