

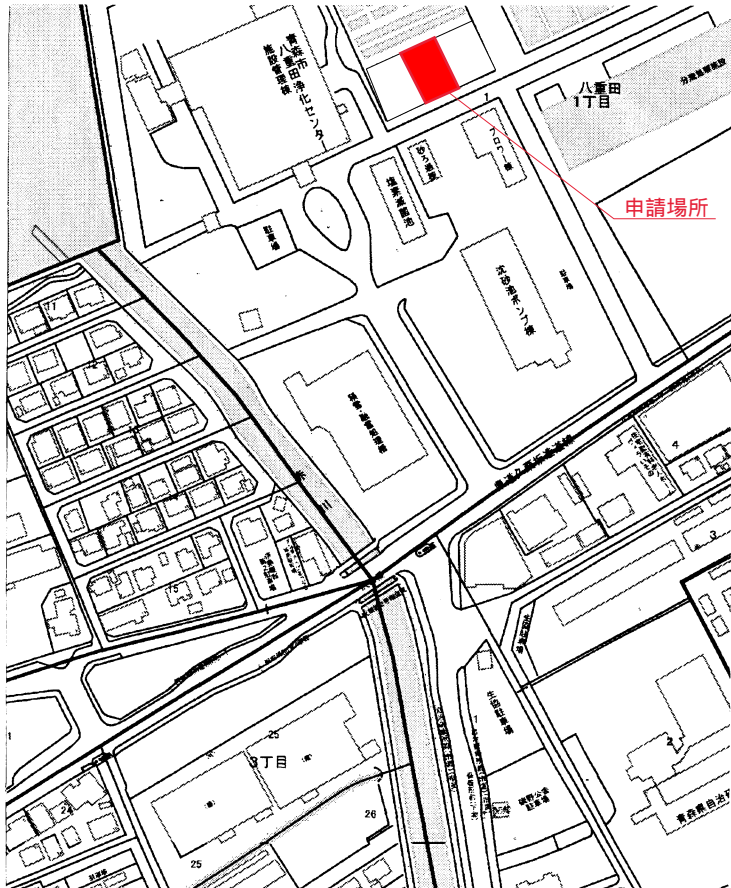
公共（污水）ます設置等工事概要図

設置場所 (設置場所の土地所在地番を記入する。)

申請者 (承諾書申請者名)

位置図

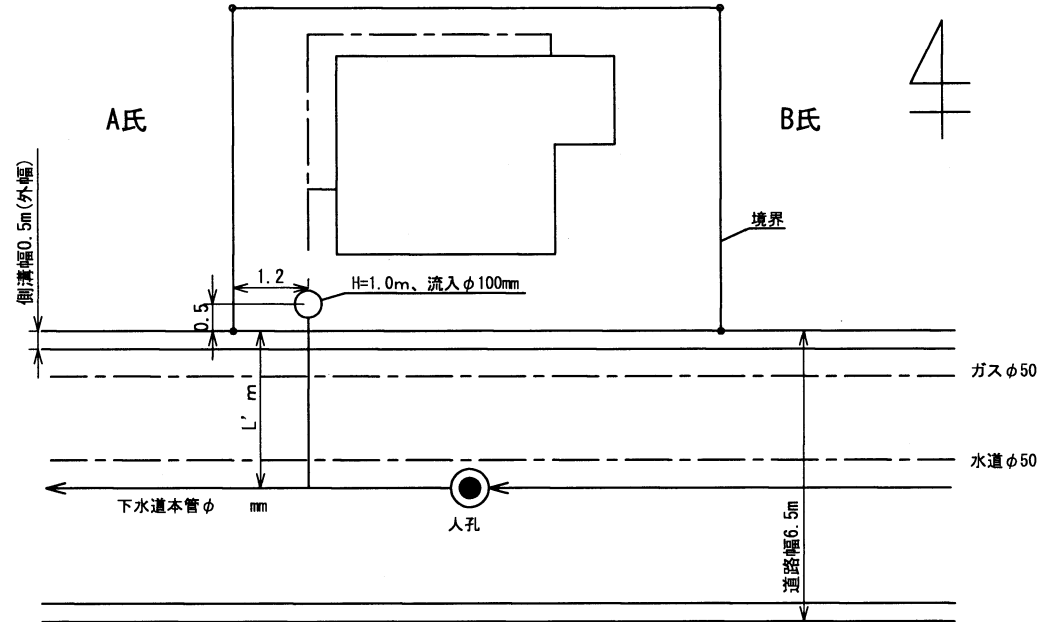
※住宅地図程度の明確なもので表示すること。



注：目印となる建物、道路等名を詳細に記入すること

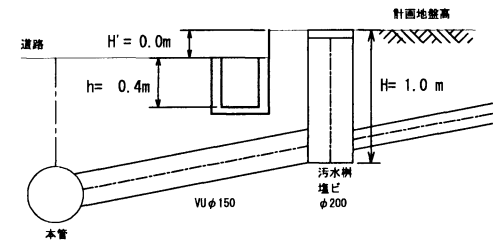
平面図

※この図の記入値は、あくまで例です。  
申請図面には実測値及び計画値を記入してください。



断面図

- 1) 公共（污水）ますの深さ  $H = 1.0 \text{ m}$
- 2) 下水道本管と民地境界の距離  $L = L' \text{ m}$
- 3) 公道上の地下埋設物
  - a ガス管  $\phi = 50 \text{ mm}$
  - b 水道管  $\phi = 50 \text{ mm}$
  - c NTT  $\phi = \text{mm}$
  - d 電力  $\phi = \text{mm}$
  - e その他  $\phi = \text{mm}$



新設希望年月日 令和 1 年 9 月 30 日

※新設希望年月日は、承諾書提出日より3ヶ月程度考慮して記入してください。  
(上記期間を見込んで早めに提出するようお願いします。)