

平成25年度第1回青森市都市計画審議会

日 時:平成25年7月8日(月)、午後2時～
場 所:しあわせプラザ 3階 大会議室

次 第

1. 開 会
2. 新委員紹介
3. 市職員紹介
4. 都市整備部長 挨拶
5. 議 事

【諮問案件】

○青森市決定

諮問第1号

浪岡都市計画公園の変更

諮問第2号

浪岡都市計画墓園の変更

【意見照会案件】

○青森県決定

意見照会第1号

青森都市計画道路の変更

6. 閉 会

青森市都市計画審議会委員名簿

※平成25年7月8日現在

氏名	区分	所属
1 斎藤 憲雄	市議会議員	青森市議会議員
2 中田 靖人		青森市議会議員
3 中村 節雄		青森市議会議員
4 奈良岡 隆		青森市議会議員
5 藤原 浩平		青森市議会議員
6 丸野 達夫		青森市議会議員
7 渡部 伸広		青森市議会議員
8 一戸 善正	学識経験者	青森市浪岡商工会会長
9 工藤 真人		(社)青森県建築士会青森支部副支部長
10 櫻庭 洋一		青森商工会議所専務理事
11 佐藤 和子		青森生活学校連絡会会長
12 渋谷 哲一		青森県議会議員(民主党)
13 鈴木 泰雄		国土交通省地価公示鑑定評価委員
14 福士 修身		青森市農業委員会会長
15 森内 之保留		青森県議会議員(自由民主党)
16 山本 恭逸		公立大学法人青森公立大学教授
17 渡邊 洋一		公立大学法人青森県立保健大学教授
18 筒井 清二	関係行政機関の職員	青森県東青地域県民局地域整備部長
19 木村 亜希	市民公募	

※区分ごとの50音順

任期:平成24年2月21日～平成26年2月20日

平成25年度 第1回青森市都市計画審議会

資 料

【諮問案件】

○青森市決定

諮問第1号

浪岡都市計画公園の変更

諮問第2号

浪岡都市計画墓園の変更

【意見照会案件】

○青森県決定

意見照会第1号

青森都市計画道路の変更

諮問第1号

浪岡都市計画公園の変更（青森市決定）

浪岡都市計画公園の変更(青森市決定)

都市計画公園中4・4・1号浪岡町総合公園を4・4・1号浪岡総合公園に名称を改め、次のように変更する。

種別	名称		位置	面積	備考
	番号	公園名			
地区	4・4・1	浪岡総合公園	青森市浪岡大字浪岡字稲盛	約9.1ha	

「区域は計画図表示のとおり」

理由

当公園は昭和57年に「浪岡町総合公園」として都市計画決定されたものでありますが、現在の利用状況と整合を図るため、「浪岡総合公園」に変更するものである。

諮問第1号

参考資料

新旧対照表

赤書き : 変更前
黒書き : 変更後

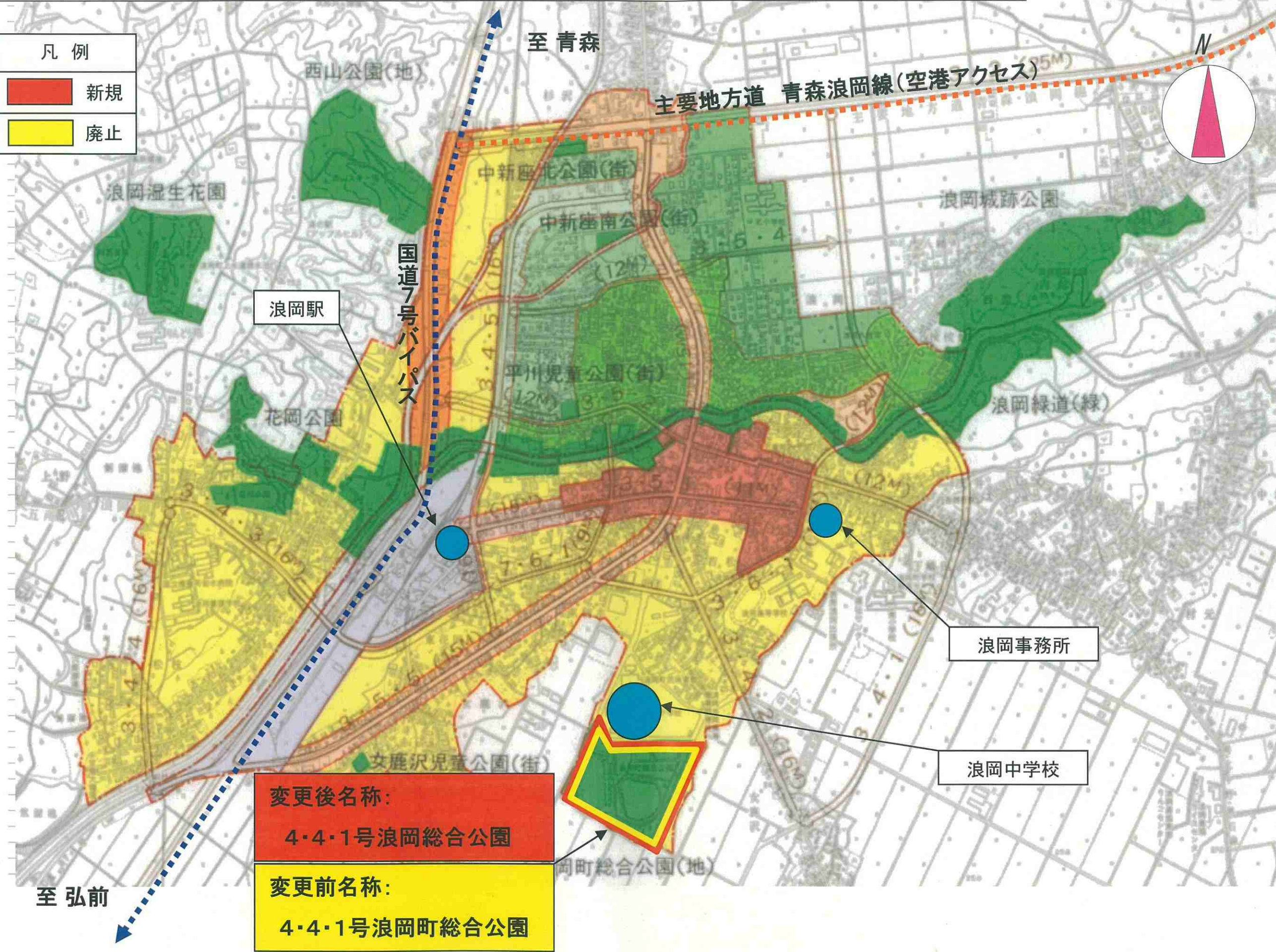
種別	名称		位置	面積	備考
	番号	公園名			
地区	4・4・1	浪岡総合公園	青森市浪岡大字浪岡字稲盛	約9.1ha	
〃	〃	浪岡町総合公園	浪岡町大字浪岡字稲盛	〃	

名称		変更項目	変更の内容		備考
番号	公園名		変更前	変更後	
4・4・1	浪岡総合公園	名称	浪岡町総合公園	浪岡総合公園	

諮問第1号 浪岡都市計画公園の変更(青森市決定)【総括図】

参考資料

凡例	
	新規
	廃止



諮問第1号 浪岡都市計画公園の変更(青森市決定)【計画図】

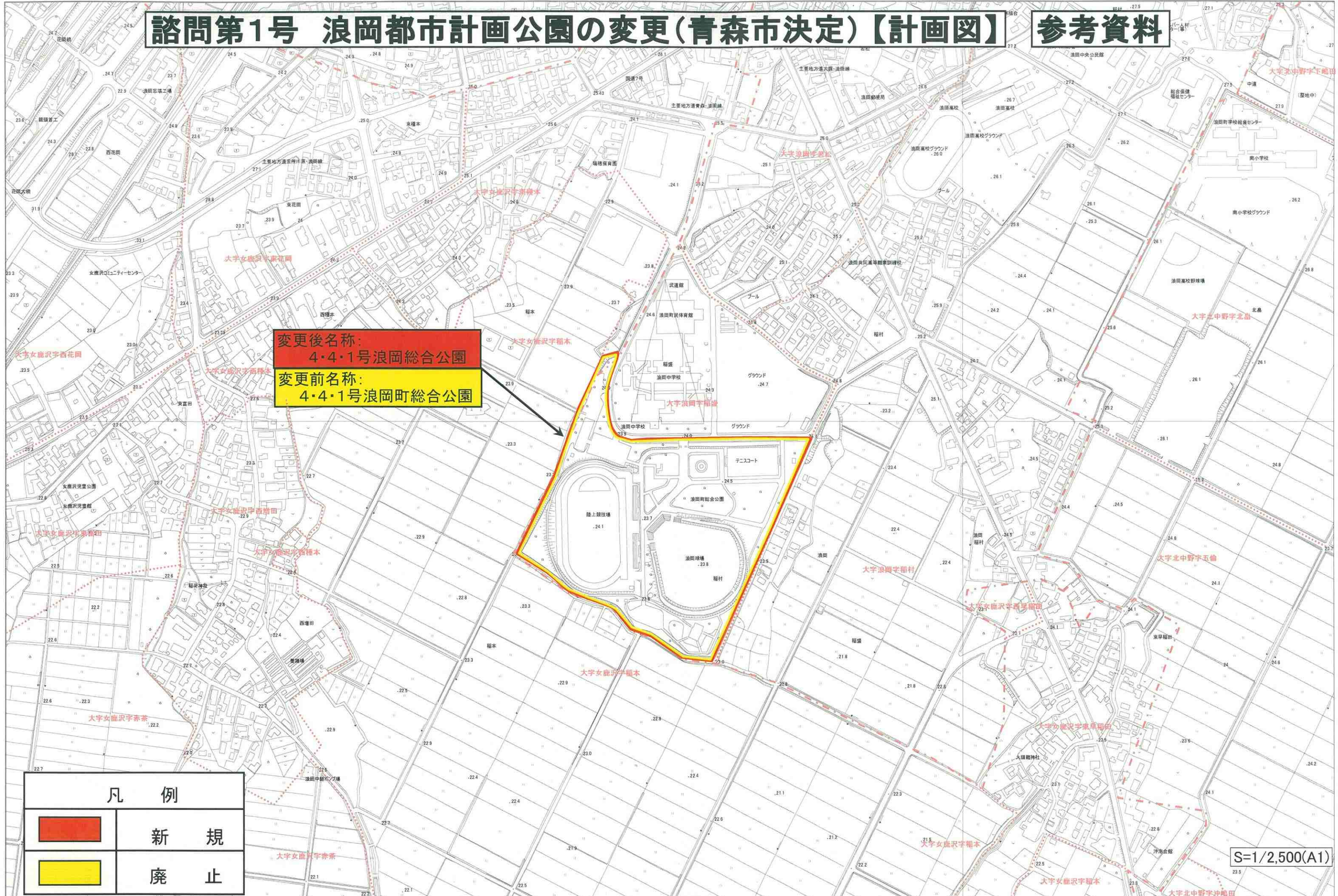
参考資料

変更後名称:
4・4・1号浪岡総合公園

変更前名称:
4・4・1号浪岡町総合公園

凡 例	
	新 規
	廃 止

S=1/2,500(A1)



諮問第2号

浪岡都市計画墓園の変更（青森市決定）

浪岡都市計画墓園の変更(青森市決定)

都市計画墓園中1号浪岡町墓地公園を1号浪岡墓地公園に名称を改め、次のように変更する。

名 称		位 置	面 積	備 考
番 号	墓 園 名			
1	浪岡墓地公園	青森市浪岡大字五本松字平野	約15.9ha	

「区域は計画図表示のとおり」

理 由

当公園は昭和51年に「浪岡町墓地公園」として都市計画決定されたものでありますが、現在の利用状況と整合を図るため、「浪岡墓地公園」に変更するものである。

新旧対照表

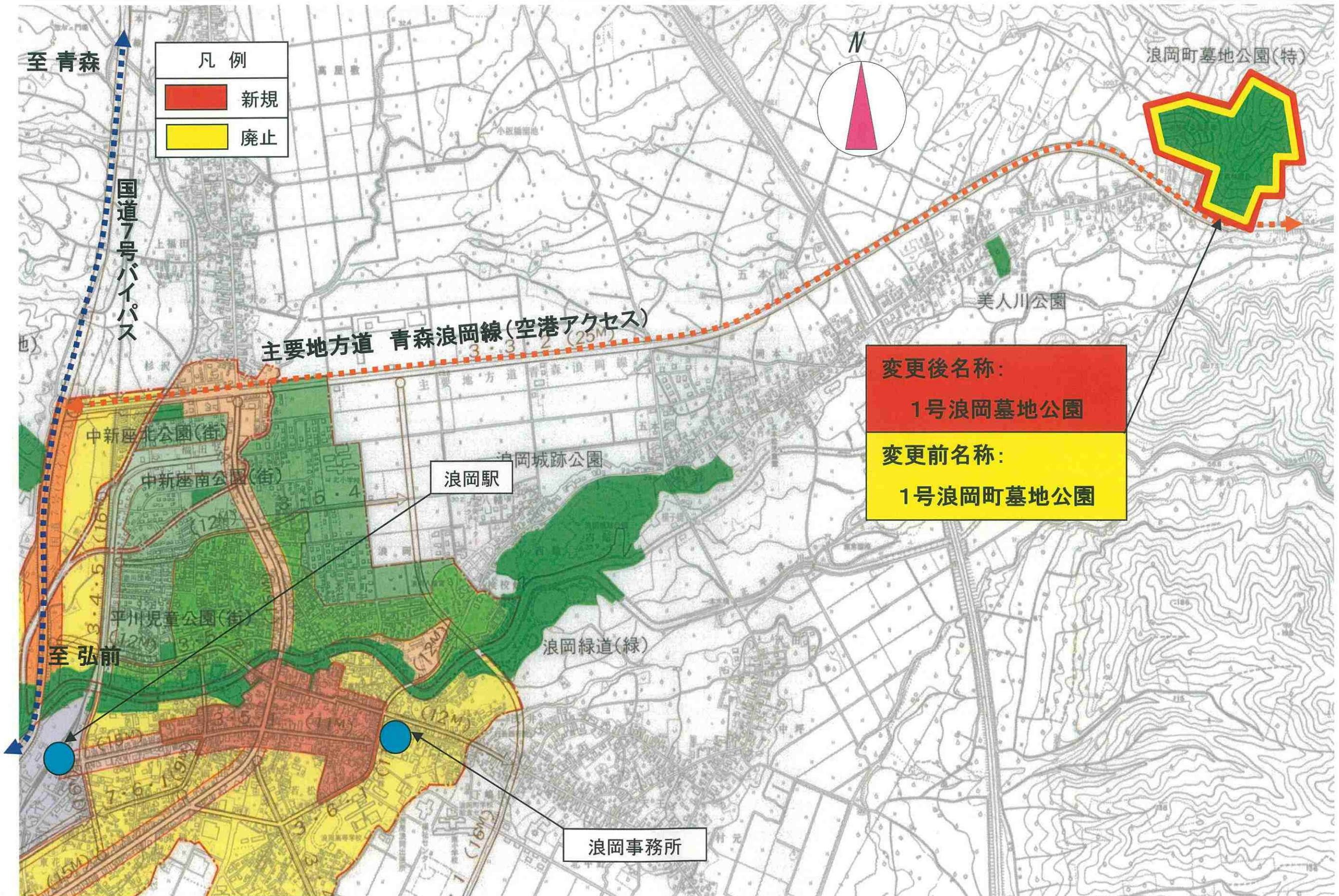
赤書き : 変更前
 黒書き : 変更後

名 称		位 置	面 積	備 考
番 号	墓 園 名			
〃	浪岡町墓地公園	浪岡町大字五本松字平野	〃	
1	浪岡墓地公園	青森市浪岡大字五本松字平野	約15.9ha	

名 称		変更項目	変更の内容		備 考
番 号	墓 園 名		変更前	変更後	
1	浪岡墓地公園	名称	浪岡町墓地公園	浪岡墓地公園	

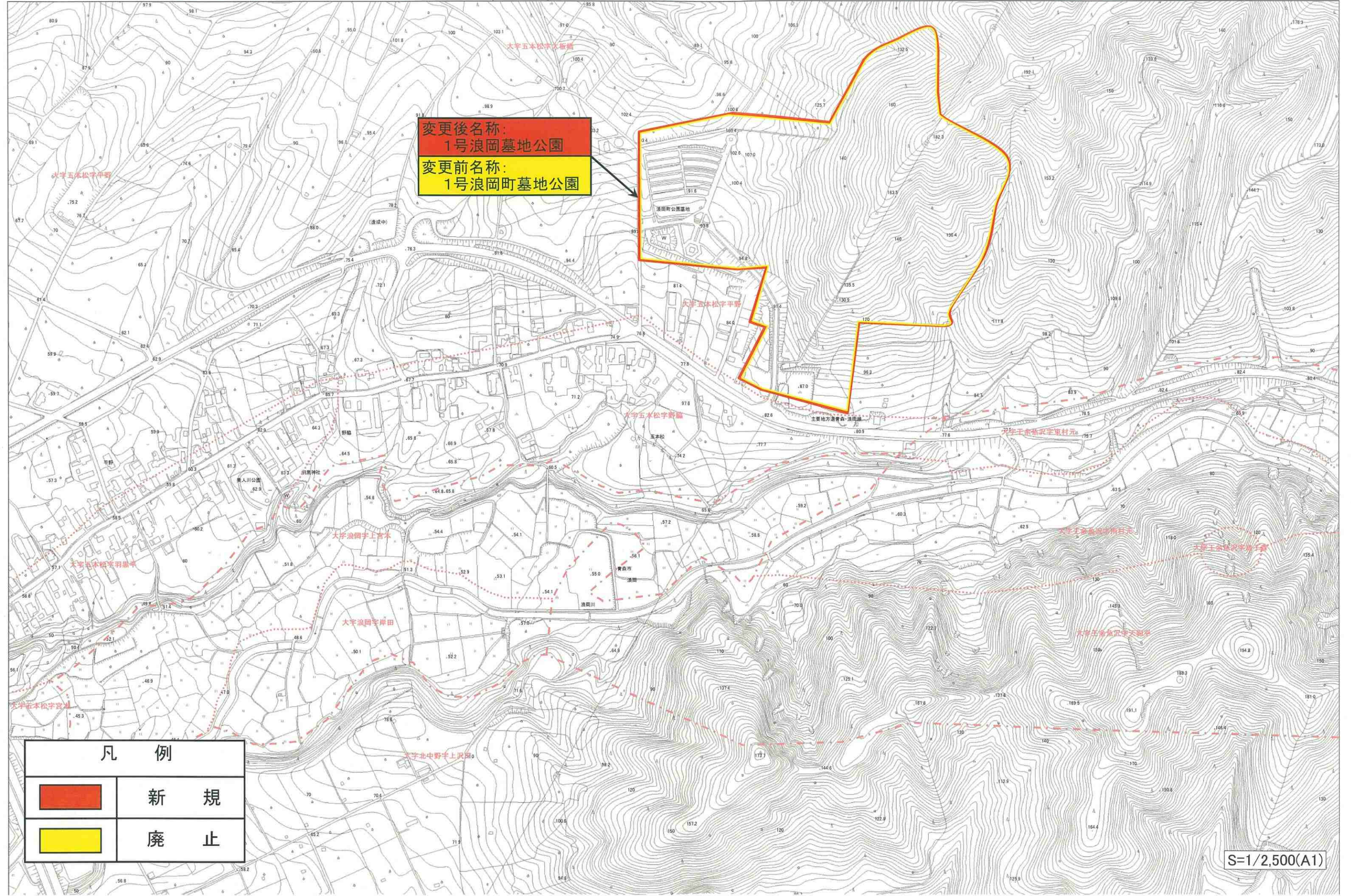
諮問第2号 浪岡都市計画墓園の変更(青森市決定)【総括図】

参考資料



諮問第2号 浪岡都市計画墓園の変更(青森市決定)【計画図】

参考資料



意見照会第1号

青森都市計画道路の変更（青森県決定）

青森都市計画道路の変更(青森県決定)

都市計画道路中3・4・24号筒井大矢沢線を次のように変更する。

種別	名称		位置			区域	構造				備考
	番号	路線名	起点	終点	主な経過地	延長	構造形式	車線の数	幅員	地表式の区間における鉄道等との交差の構造	
幹線街路	3・4・24	筒井大矢沢線	青森市筒井一丁目	青森市大字大矢沢字里見	青森市大字筒井、大字大矢沢	約3,170m	地表式	2車線	20m	青い森鉄道と立体交差 1箇所 自動車専用道路と立体交差 1箇所 幹線街路と平面交差 4箇所	

「区域及び構造は計画図表示のとおり」

理由

本都市計画区域における土地利用を勘案し、街路網を検討した結果、本案のように計画し、都市機能の維持及び増進を図るものである。

新旧対照表

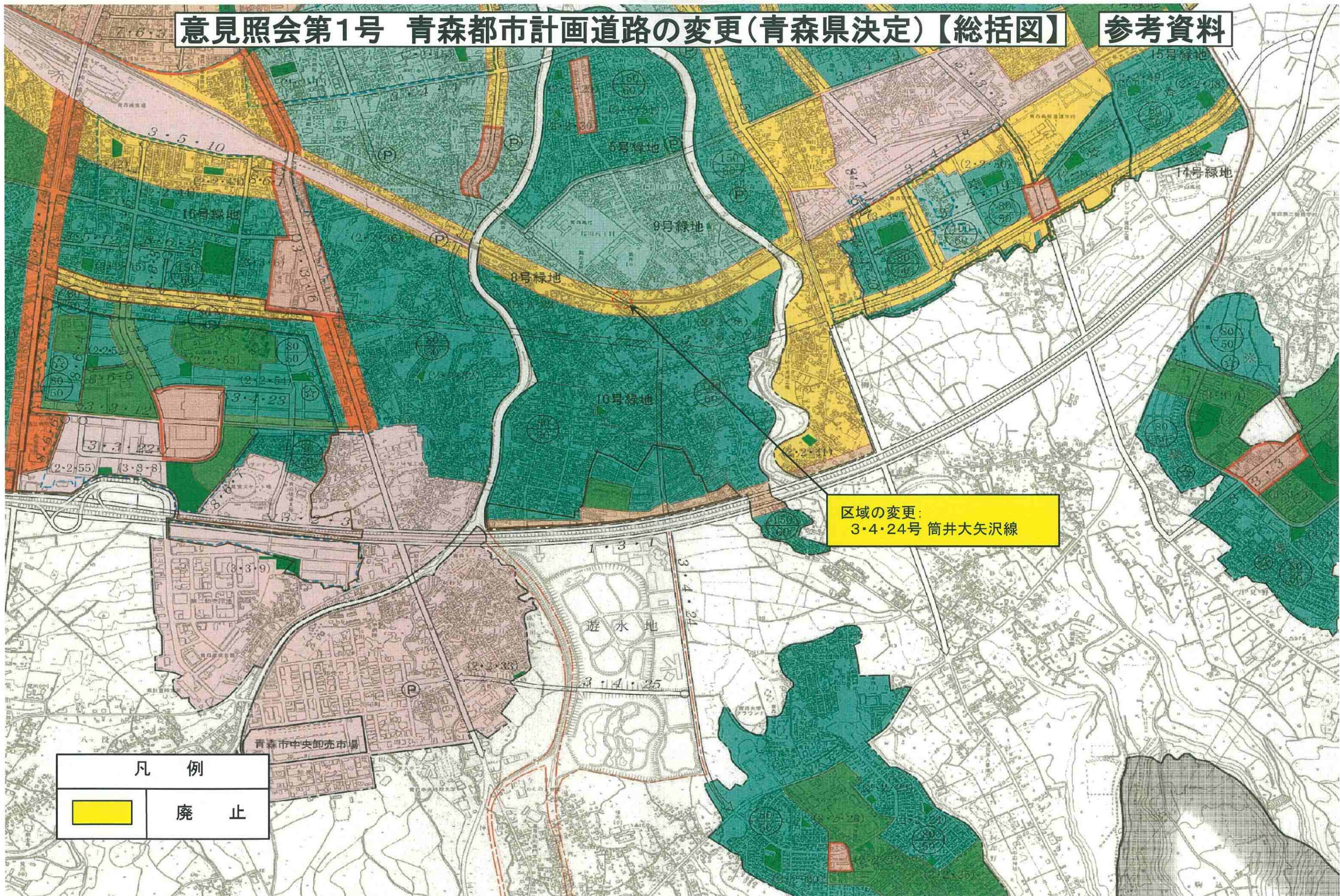
赤書き：変更前
黒書き：変更後

種別	名称		位置			区域	構造				備考
	番号	路線名	起点	終点	主な経過地		延長	構造形式	車線の数	幅員	
幹線街路	3・4・24	筒井大矢沢線	青森市大字筒井字八ッ橋 青森市筒井一丁目	青森市大字大矢沢字里見	青森市大字筒井、大字大矢沢	約3,170m	地表式	2車線	20m	青い森鉄道と立体交差 1箇所 自動車専用道路と立体交差 1箇所 幹線街路と平面交差 4箇所	

名称		変更項目	変更の内容		備考
番号	路線名		変更前	変更後	
3・4・24	筒井大矢沢線	区域	—	—	一部区域変更

意見照会第1号 青森都市計画道路の変更(青森県決定)【総括図】

参考資料



区域の変更:
3・4・24号 筒井大矢沢線

凡 例	
	廃 止

意見照会第1号 青森都市計画道路の変更(青森県決定)【計画図】

参考資料



区域の変更:
3・4・24号 筒井大矢沢線

凡 例	
	廃 止

