

青森都市計画臨港地区の変更（青森県決定）

都市計画臨港地区を次のように変更する。

名 称	面 積	備 考
青 森 臨 港 地 区	約 141 ha	

「位置及び区域は計画図表示のとおり」

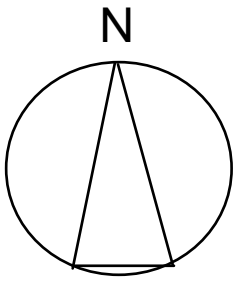
理 由

油川地区について、隣接する緑地と一体的な親水緑地として整備することにより、青森港の景観向上及び港湾関係者をはじめとした地域住民の福祉の増進に資することから、臨港地区を指定するものである。

青森都市計画臨港地区の変更（青森県決定） 計画図

凡 例	
	既 決 定
	今 回 追 加

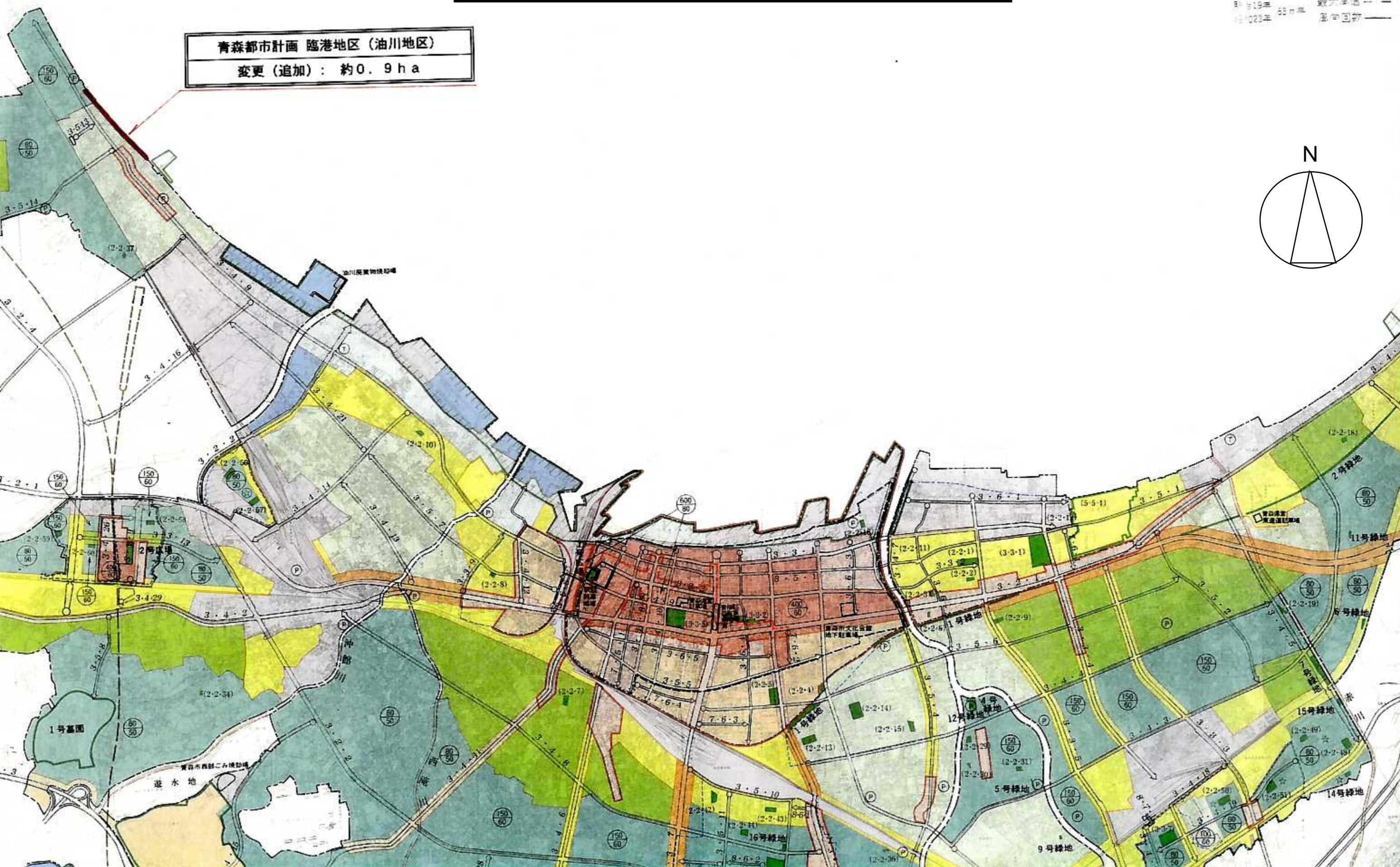
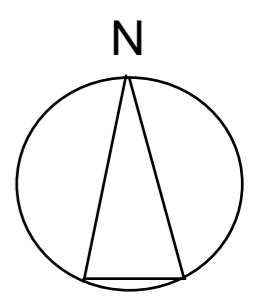
青森都市計画 臨港地区（油川地区）
変更（追加）：約0.9ha



青森都市計画臨港地区の変更（青森県決定） 総括図

青森都市計画 臨港地区（油川地区）
変更（追加）：約0.9ha

昭和19年 最大縮尺 1/50,000
昭和23年 縮尺 1/100,000



新旧対照表

種 類	面 積		
	新	旧	増 減
臨 港 地 区	約140.7 ⁸ h a	約139.9 ³ h a	約0.8 ⁵ h a

字名一覧表

市町村名	箇所名	変更 地区番号	地域地区	指定される区域	面積 (h a)	解除される区域	面積 (h a)	備 考
青森市	油川地区		臨港地区	大字油川字大浜の一部 大字油川字浪岸の一部	約0.8 ⁵			
	計				約0.8 ⁵			

臨港地区変更調書

地区名	変更地区番号	面積 (h a)				その他の規制状況	土地建物利用の現況	変更理由	備考
		変更前	追加	解除	変更後				
油川地区		約 139. ⁹³					通路 (県所有地)	油川地区について、隣接する緑地と一体的な親水緑地として整備することにより、青森港の景観向上及び港湾関係者をはじめとした地域住民の福祉の増進に資することから、臨港地区を指定するものである。	
			約 0. ¹⁷			第一種低層住居専用地域			
				約 0. ⁶⁸					
計		約 139. ⁹³	約 0. ⁸⁵		約 140. ⁷⁸				