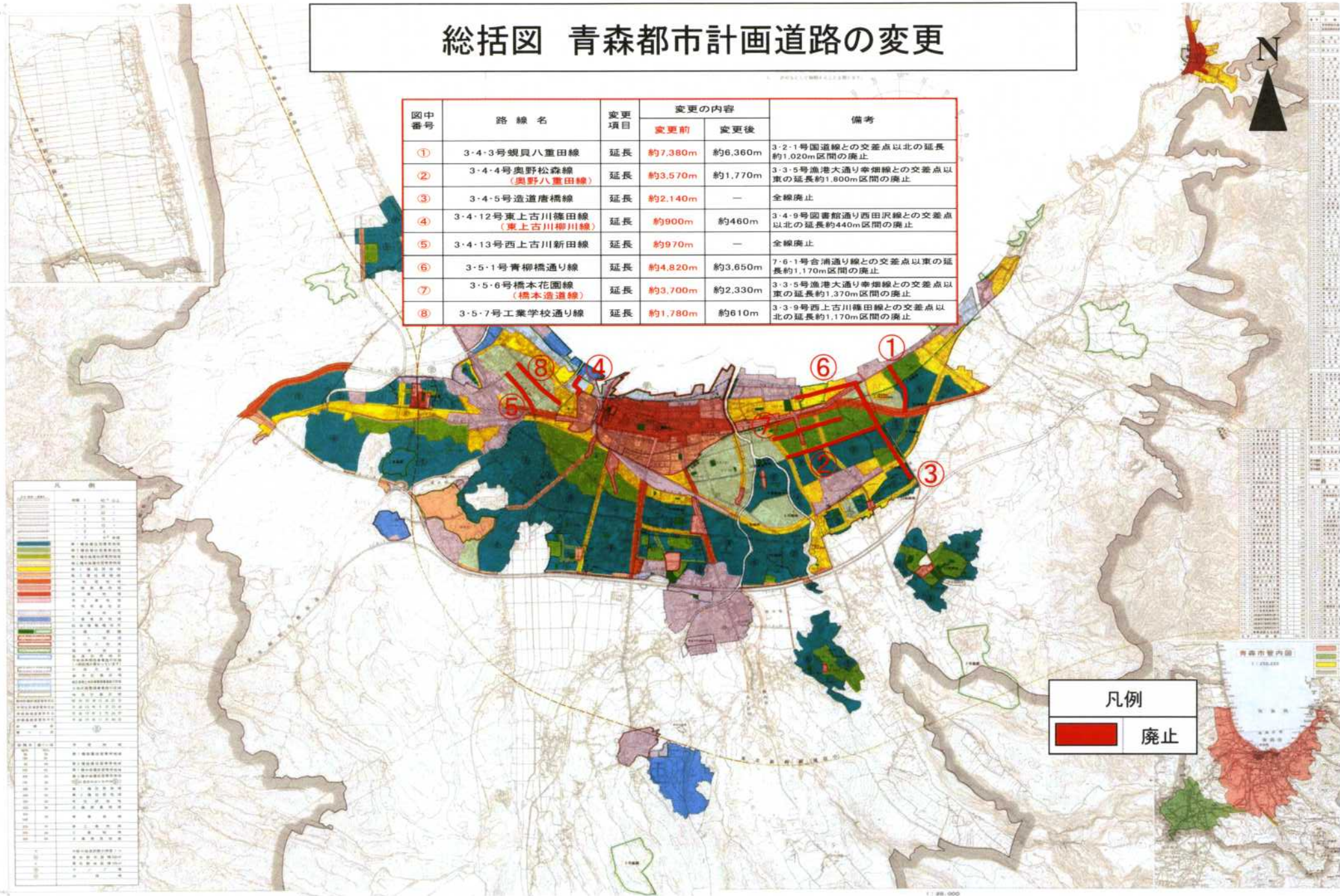


総括図 青森都市計画道路の変更

図中 番号	路線名	変更 項目	変更の内容		備考
			変更前	変更後	
①	3・4・3号蛸貝八重田線	延長	約7,380m	約6,360m	3・2・1号国道線との交差点以北の延長約1,020m区間の廃止
②	3・4・4号奥野松森線 (奥野八重田線)	延長	約3,570m	約1,770m	3・3・5号漁港大通り幸畑線との交差点以東の延長約1,800m区間の廃止
③	3・4・5号造道唐橋線	延長	約2,140m	—	全線廃止
④	3・4・12号東上古川篠田線 (東上古川柳川線)	延長	約900m	約460m	3・4・9号図書館通り西田沢線との交差点以北の延長約440m区間の廃止
⑤	3・4・13号西上古川新田線	延長	約970m	—	全線廃止
⑥	3・5・1号青柳橋通り線	延長	約4,820m	約3,650m	7・6・1号合浦通り線との交差点以東の延長約1,170m区間の廃止
⑦	3・5・6号橋本花園線 (橋本造道線)	延長	約3,700m	約2,330m	3・3・5号漁港大通り幸畑線との交差点以東の延長約1,370m区間の廃止
⑧	3・5・7号工業学校通り線	延長	約1,780m	約610m	3・3・9号西上古川篠田線との交差点以北の延長約1,170m区間の廃止

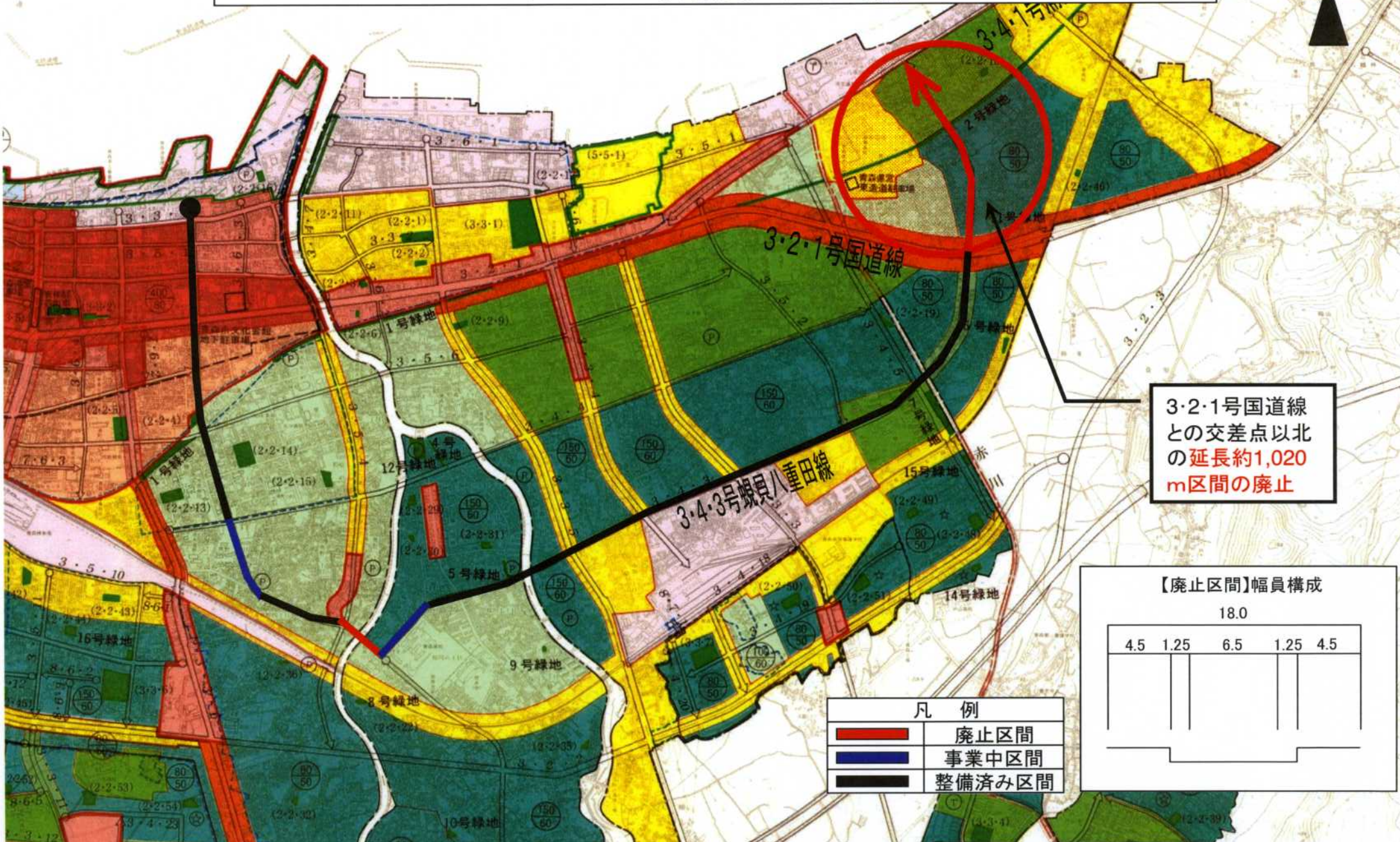


凡例
 廃止

凡例

色	用途
赤	第一種住居地域
桃色	第二種住居地域
黄色	第三種住居地域
緑	第一種緑地
黄緑	第二種緑地
青	第一種公園緑地
水色	第二種公園緑地
茶色	第一種工業地域
紫	第二種工業地域
黒	第一種商業地域
白	第二種商業地域
...	...

計画図 青森都市計画道路の変更 (3・4・3号蛭貝八重田線)



3・2・1号国道線との交差点以北の延長約1,020m区間の廃止

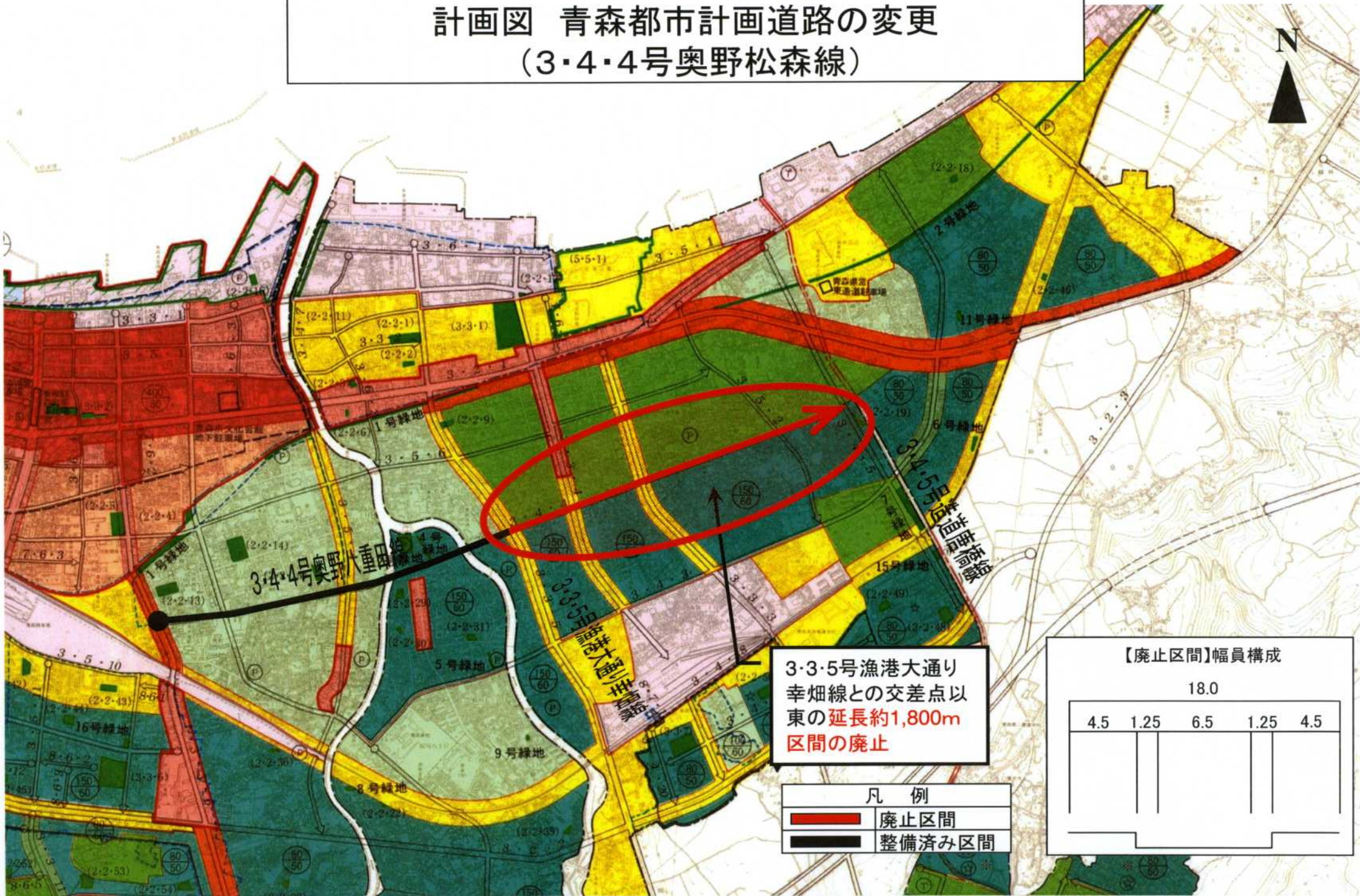
凡 例

■	廃止区間
■	事業中区間
■	整備済み区間

【廃止区間】幅員構成

18.0				
4.5	1.25	6.5	1.25	4.5

計画図 青森都市計画道路の変更 (3・4・4号奥野松森線)

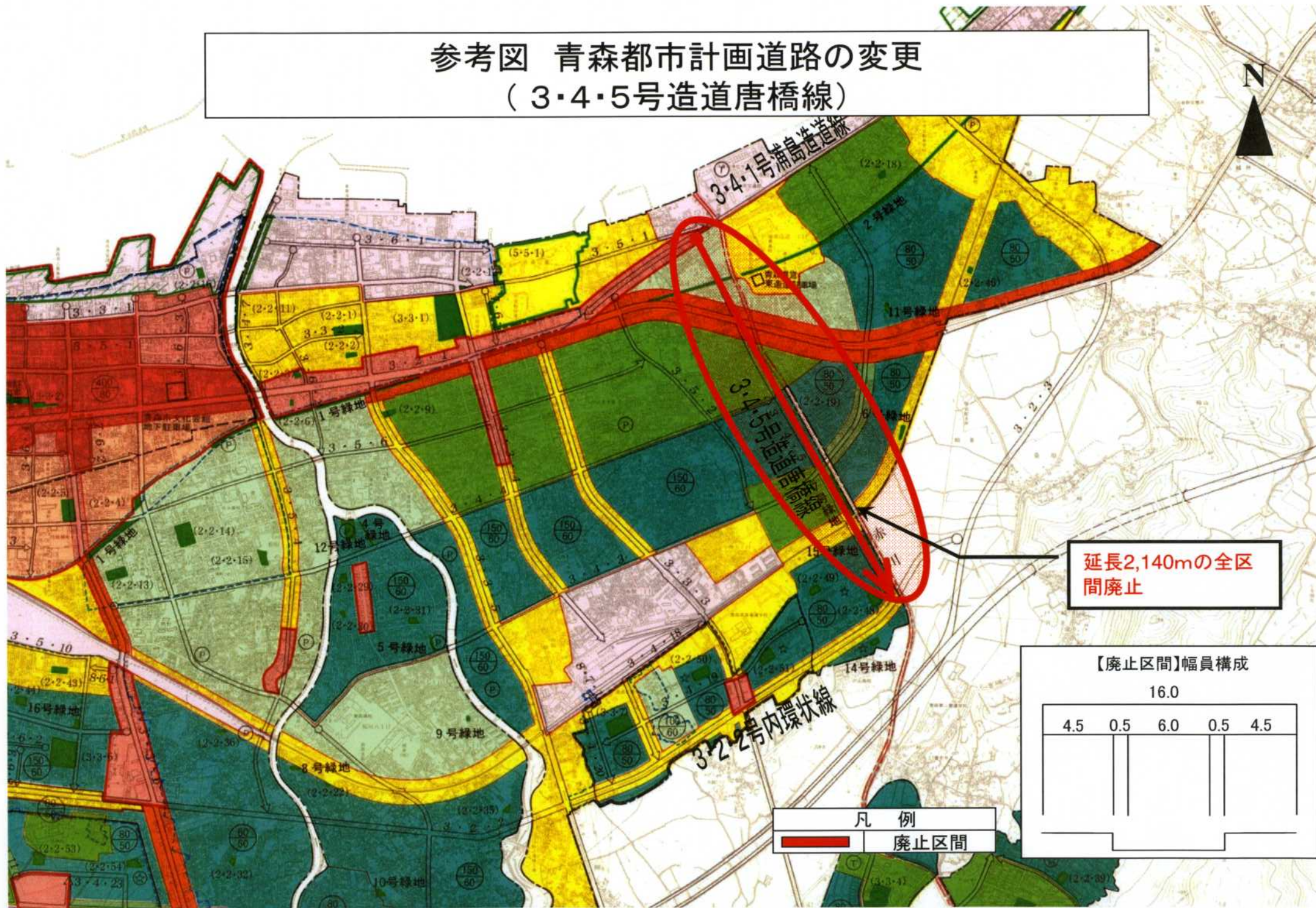


3・3・5号漁港大通り
幸畑線との交差点以
東の延長約1,800m
区間の廃止

凡 例	
	廃止区間
	整備済み区間

【廃止区間】幅員構成				
18.0				
4.5	1.25	6.5	1.25	4.5

参考図 青森都市計画道路の変更 (3・4・5号造道唐橋線)



計画図 青森都市計画道路の変更 (3・4・12号東上古川篠田線)



3・4・9号図書館通り
西田沢線との交差点
以北の延長約440m
区間の廃止

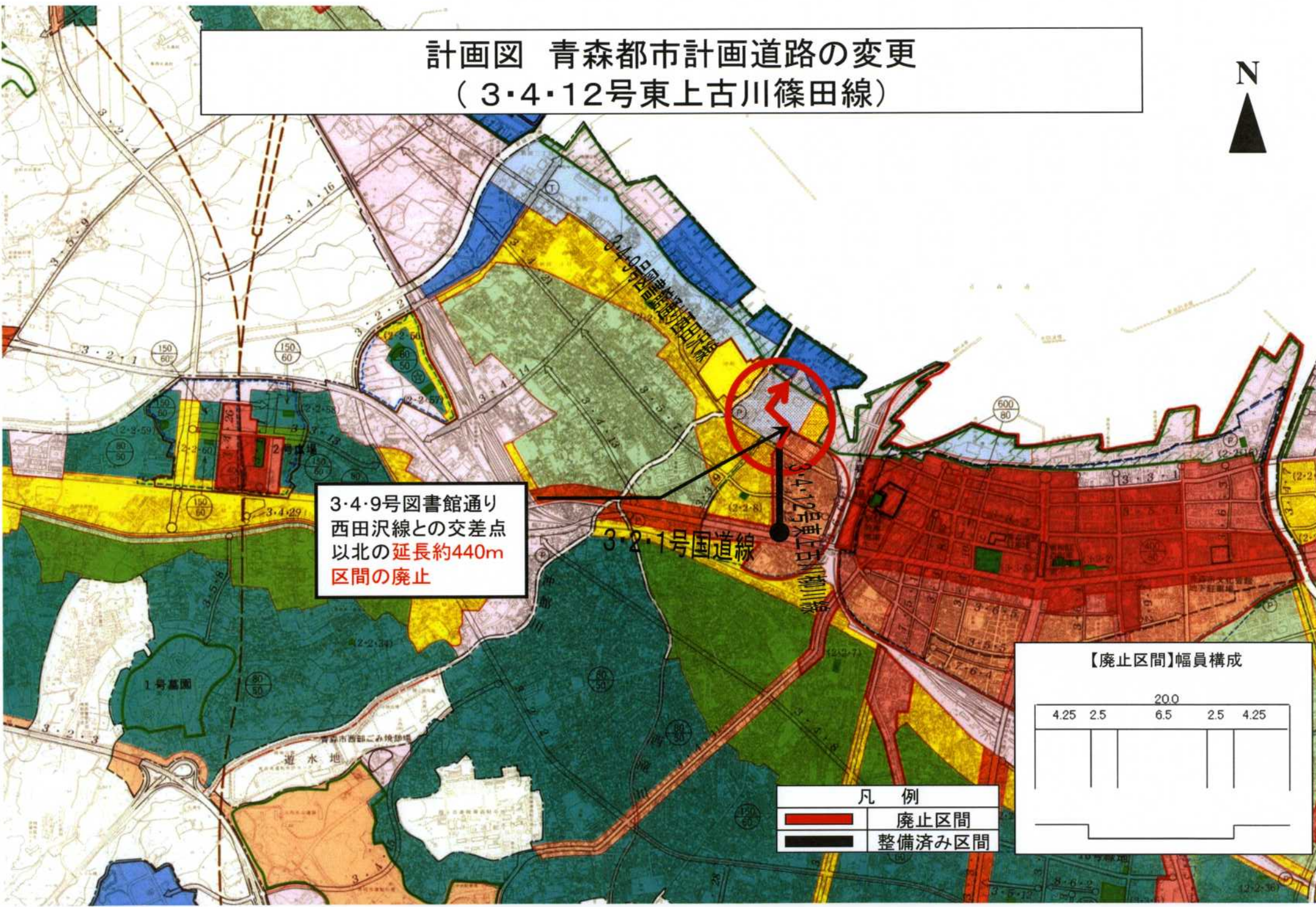


【廃止区間】幅員構成

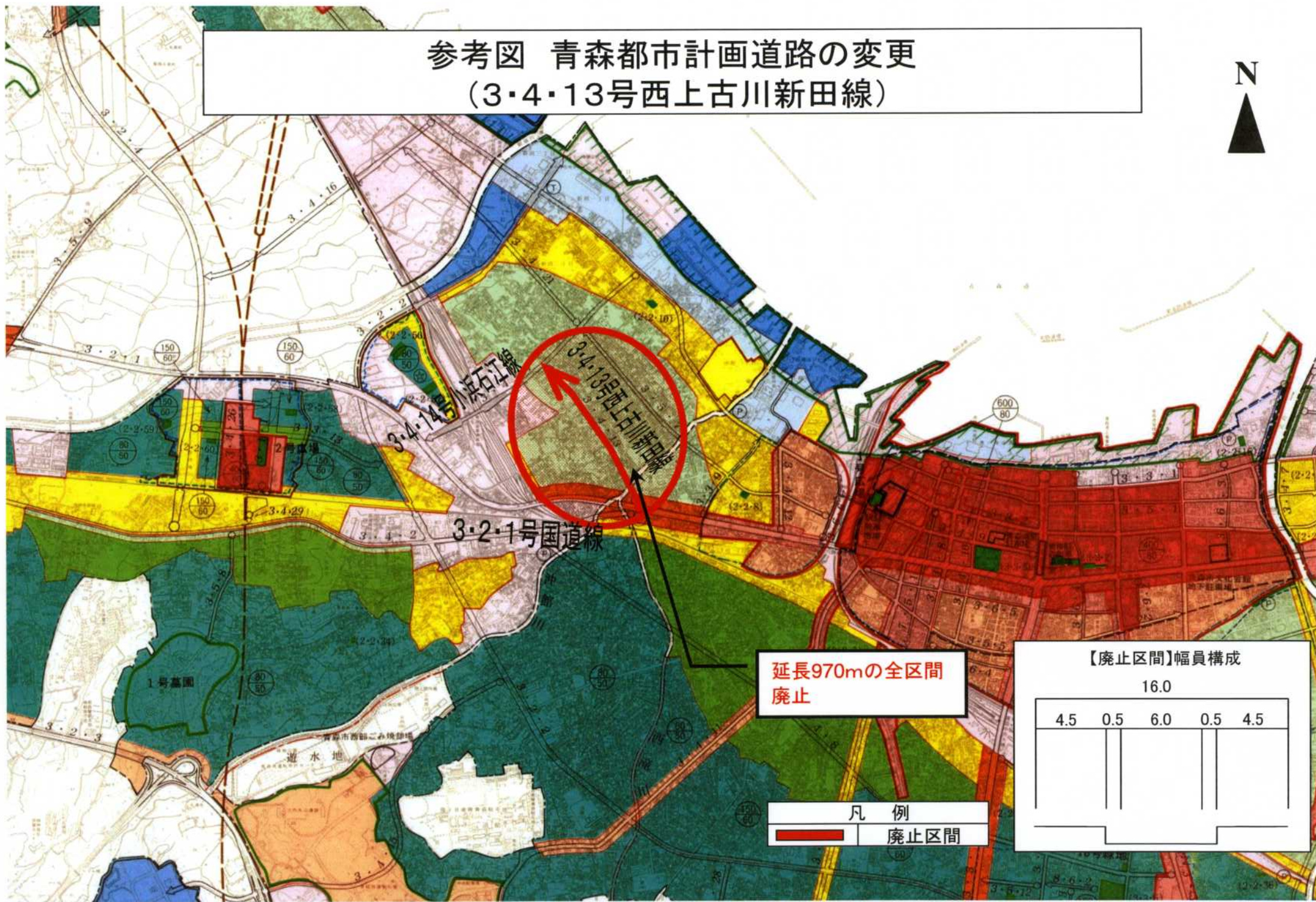
20.0					
4.25	2.5	6.5	2.5	4.25	

凡 例

	廃止区間
	整備済み区間



参考図 青森都市計画道路の変更 (3・4・13号西上古川新田線)



延長970mの全区間
廃止

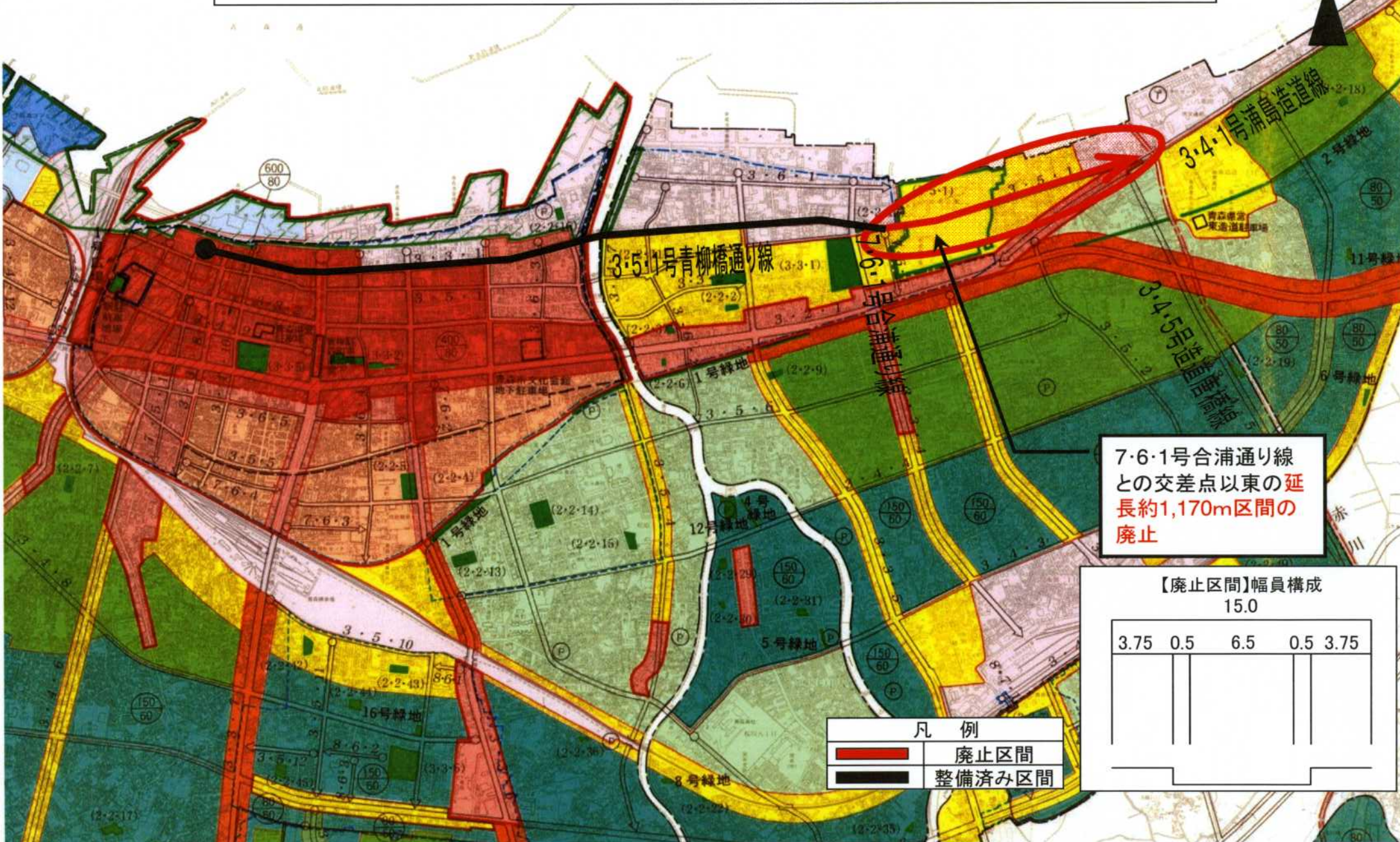
【廃止区間】幅員構成

16.0

4.5	0.5	6.0	0.5	4.5
-----	-----	-----	-----	-----

凡 例
 廃止区間

計画図 青森都市計画道路の変更 (3・5・1号青柳橋通り線)



7・6・1号合浦通り線との交差点以東の延長約1,170m区間の廃止

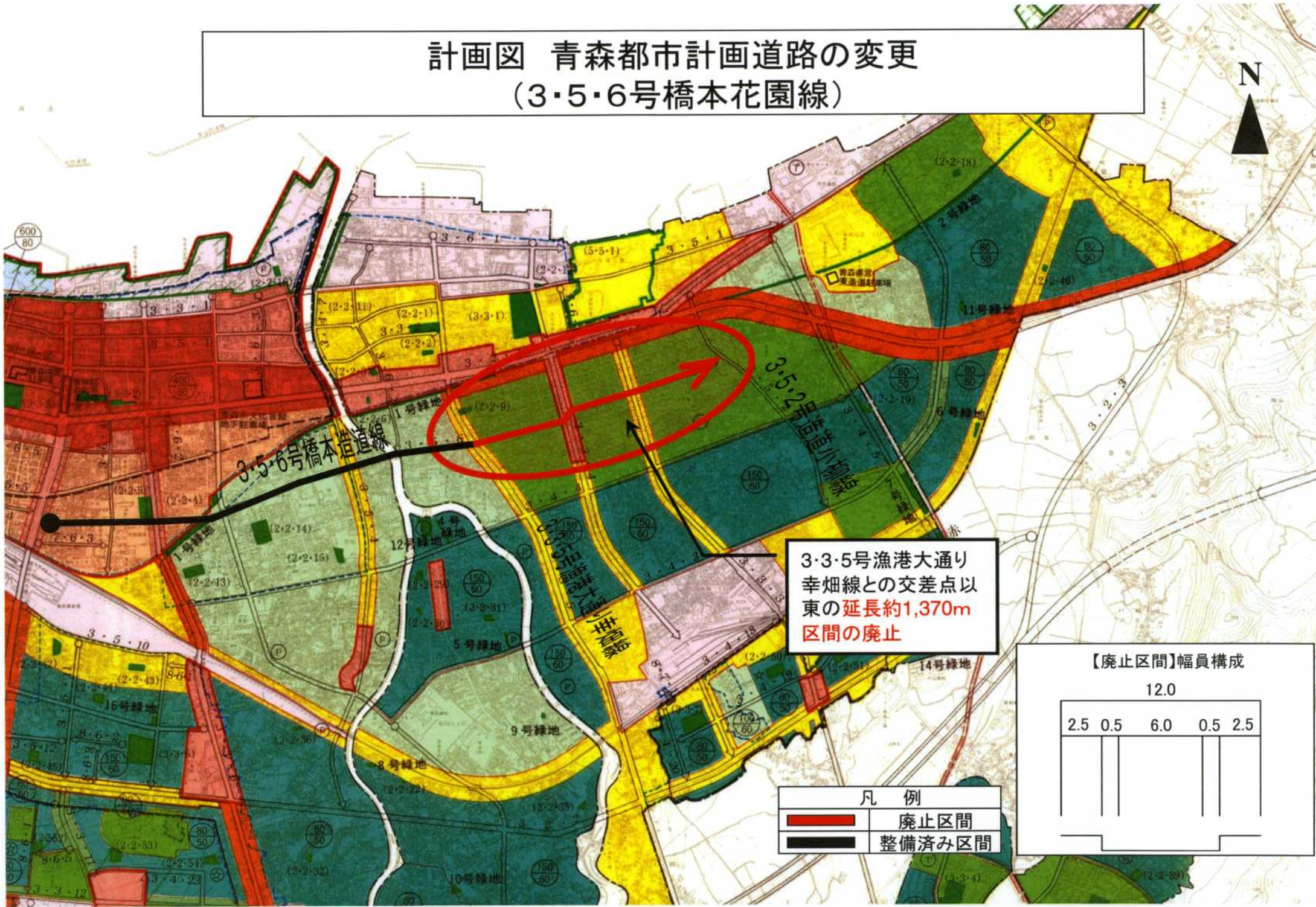
【廃止区間】幅員構成
15.0

3.75	0.5	6.5	0.5	3.75
------	-----	-----	-----	------

凡例

	廃止区間
	整備済み区間

計画図 青森都市計画道路の変更 (3・5・6号橋本花園線)



3・3・5号漁港大通り
幸畑線との交差点以
東の延長約1,370m
区間の廃止

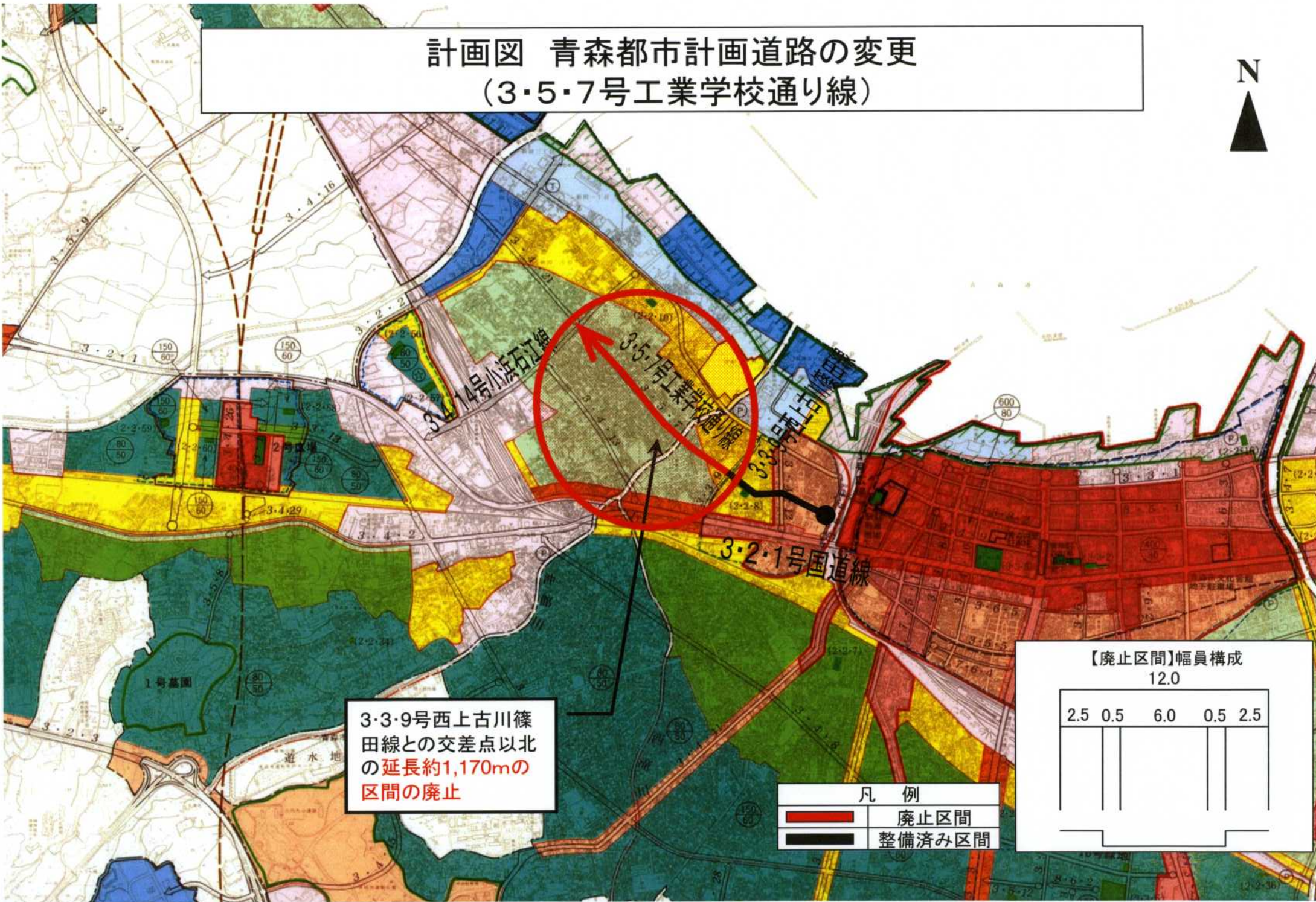
凡 例

	廃止区間
	整備済み区間

【廃止区間】幅員構成

12.0				
2.5	0.5	6.0	0.5	2.5

計画図 青森都市計画道路の変更 (3・5・7号工業学校通り線)



3・3・9号西上古川篠田線との交差点以北の延長約1,170mの区間の廃止

凡 例

	廃止区間
	整備済み区間

【廃止区間】幅員構成
12.0

2.5	0.5	6.0	0.5	2.5